نمـــوذج قرار مســـاحـــى

بيـانـات الصـك	
رقم الوثيقـة	٣٢٠١١٧٠٠٧٠٩٠
تاريخ الوثيقة	
مصـدرة	وزارة العـدل
هوية المالك	
أسم المالك	
نسبـة الملكيـة	
تفـاصيـل العقـار	
رقم القطعـة	١٥٨٧
رقـم المخطط	١/٢٠/١٧/ أ
المسـاحـة	٨٢٥,٠٠م٢
نـوع العقـار	قطعـة الارض
الحـى	العـــدل
المـدينـة	مكـة المكـرمة

شـركـة فجـن اللأعمـال للأستشـارات الهنـدسيـة

شعـار الشـركـة	ختـم الشـركـة
VISION Engineering Consulting فـجـن للاستشارات الهندسية	

تـاريخ أعـداد الكروكـى	المعنـدس المسـاح	مـديـر المكتـب
٢٠٢٦/٠٤/٠٩ م	طـارق محمـد	محمـد سـلامـة آل سعيـدان
0539934077	0554400693	info@vision.en.com

حـد الصـك
حـد الطبيعـة

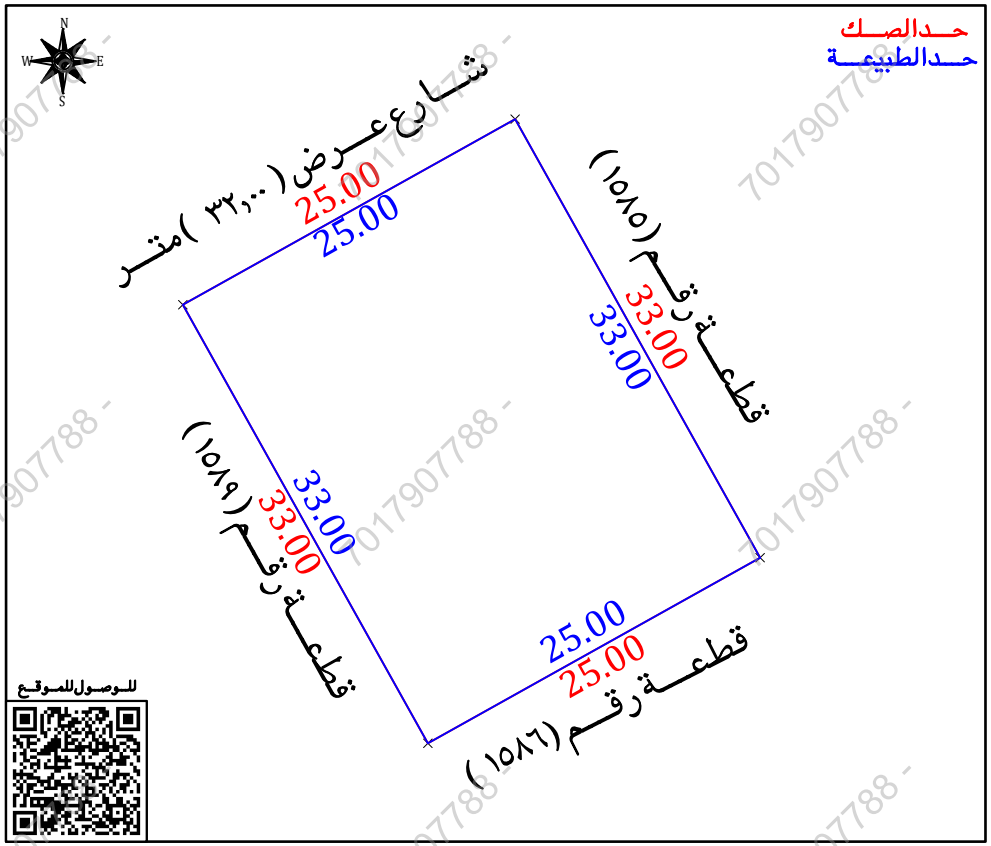

للوصول للموقع

أقرار

جرى الوقوف على الطبيعة من قبل مساح مكتب فجن للأستشارات الهندسية وأتضح الأتى :

- هل الصك مطابق للرفع المساحى نعم ☐ لا ■
- هل تم ذكر جميع الأختلافات فى الرفع المساحى نعم ■ لا ☐
- هل تم تطبيق جميع التعليمات الصادرة من المركز فى الرفع المساحى نعم ■ لا ☐
- هل تم التوقيع وأرفاق أقرار صحة الموقع نعم ■ لا ☐
- هل يوجد تداخل فى الأصل نعم ☐ لا ■
- هل يوجد على الأصل مبنى مشترك نعم ☐ لا ■
- هل ذكر المرجع المعتمد على الأستدلال على أستخدام العقار نعم ■ لا ☐
- هل تم الأستعلام من وزارة الزراعة حيال الأرض الزراعية نعم ☐ لا ☐
- الملاحظات والأختلافات والتداخلات نعم ■ لا ☐

■ نوع الصك: سكنى ☐ تجارى ☐ سكنى تجارى ☐ صناعى ■ زراعى ☐
■ الأرض على الطبيعة : مبنى قائم ☐ أرض فضاء ☐ أرض مسورة ■ أرض زراعية ☐
■ طبيعة الأرض : منبسطة ■ جبلية ☐ أخرى ☐
■ المخطط على الطبيعة : منفذ ■ غير منفذ ☐ عشوائى ☐
■ يتحمل المكتب الهندسى المسئولية على ما ورد فى مخطط الرفع المساحى من حدود وأطوال وأحداثيات
■ هذا التقرير المساحى لا يعتد به كاثبات لسلامة أجراءات التملك أو تثبيت حدود الصك وموقعة
■ تم الربط بأقرب نقطة ثابتة

■ ملاحظات :
■ لا يوجد سور فاصل فى الجهة الجنوبية والغربيـة
■ يوجد اختلاف فى الحدود بين الصك ومستكشف التقرير المساحى
■ اسم الحى : الصك (العـــدل) المستكشفات (بـــدر)
■ رقم المخطط : الصك (١/٢٠/١٧/ أ) المستكشفات (١/٢٠/١٧/ د)

صـور من الطبيعـة	المصـور الجـوى	مستكشـف الامـانـة	مستكشـف التقرير المساحى
		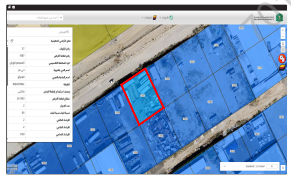	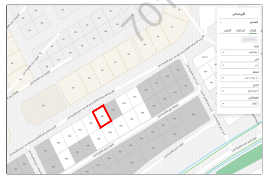

الاتجـاة	بمـوجـب الصـك		الاتجـاة	بمـوجـب الطبيعـة	
الشمـال	شـارع (٣٢,٠٠)م	بطـول (٢٥,٠٠) متـر	الشمـال	شـارع عـرض (٣٢,٠٠) متـر	بطـول (٢٥,٠٠) متـر
الجنـوب	قطعـة رقـم (١٥٨٦)	بطـول (٢٥,٠٠) متـر	الجنـوب	قطعـة رقـم (١٥٨٦)	بطـول (٢٥,٠٠) متـر
الشـرق	قطعـة رقـم (١٥٨٥)	بطـول (٣٣,٠٠) متـر	الشـرق	قطعـة رقـم (١٥٨٥)	بطـول (٣٣,٠٠) متـر
الغـرب	قطعـة رقـم (١٥٨٩)	بطـول (٣٣,٠٠) متـر	الغـرب	قطعـة رقـم (١٥٨٩)	بطـول (٣٣,٠٠) متـر
المسـاحـة	(٨٢٥,٠٠) م٢		المسـاحـة	(٨٢٥,٠٠) م٢	

أحـداثيـات المـوقـع حسـب نظـام الاحـداثيـات العـالمـى					
نقطة	الشمـاليـات	الشـرقيـات	نقطة	الشمـاليـات	الشـرقيـات
1	2375167.167	594100.440	5		
2	2375179.358	594122.266	6		
3	2375150.548	594138.359	7		
4	2375138.357	594116.533	8		

701790788