نمـــوذج قرار مســـاحـــى

بيـــانـــات الصـــك

رقم الوثيقـــة	٤٢٠١١٧٠٠٧٠٩٣	٣٢٠١١٧٠٠٧٠٩٥	٩٢٠١١٧٠٠٧٠٩٦
	٣٦٠٦٢٣٠٠٤٠٢١	٣٢٠١١٧٠٠٧٠٩٢	٢٢٠١١٧٠٠٧٠٩١
تاريخ الوثيقة			
مصـــدرة	وزارة العـــدل		
هوية المالـك			
أسم المالـك			
نسبـة الملكيـة			

تفـــاصيـــل العقـــار

رقم القطعـــة	١٥٩٠	١٥٩١	١٥٩٢	١٥٩٣	١٥٩٤	١٥٩٥
رقـــم المخطط	١/٢٠/١٧/أ					
المســـاحـــة	٨٢٥,٠٠م٢	٨٢٥,٠٠م٢	٨٢٥,٠٠م٢	٨٢٥,٠٠م٢	٨٢٥,٠٠م٢	٨٢٥,٠٠م٢
اجمالى المساحة	٤٩٥٠,٠٠م٢					
نـــوع العقـــار	قطعـــة الارض					
الحـــى	العـــــــدل					
المـدينـة	مكـــة المكـــرمـــة					

شـــركـــة فجـــن اللأعمـــال
للأستشـــارات الهنـــدسيـــة

شعـــار الشـــركـــة	ختـــم الشـــركـــة
VISION Engineering Consulting فـــجـــن للاستشارات الهندسية	

تـــاريـــخ أعـــداد الكـــروكـــى	المعتـــدس المســـاح	مـــديـــر المكتـــب
٢٠٣٦/٠٧/٢٣ م	طـــــارق محمـــــد	محمـــد سـلامـــة آل سعيـــدان
0539934077	0554400693	info@vision.en.com

أقـــرار

جرى الوقوف على الطبيعة من قبل مساح مكتب فجن للأستشارات الهندسية وأتضح الأتى :

- هل الصك مطابق للرفع المساحى — نعم ☐ لا ■
- هل تم ذكر جميع الأختلافات فى الرفع المساحى — نعم ■ لا ☐
- هل تم تطبيق جميع التعليمات الصادرة من المركز فى الرفع المساحى — نعم ■ لا ☐
- هل تم التوقيع وأرفاق أقرار صحة الموقع — نعم ■ لا ☐
- هل يوجد تداخل فى الأصل — نعم ☐ لا ■
- هل يوجد على الأصل مبنى مشترك — نعم ☐ لا ■
- هل ذكر المرجع المعتمد على الأستدلال على أستخدام العقار — نعم ■ لا ☐
- هل تم الأستعلام من وزارة الزراعة حيال الأرض الزراعية — نعم ☐ لا ☐
- الملاحظات والأختلافات والتداخلات — نعم ■ لا ☐

■ نوع الصك: سكنى ☐ تجارى ☐ سكنى تجارى ☐ صناعى ■ زراعى ☐

■ الأرض على الطبيعة : مبنى قائم ■ أرض فضاء ☐ أرض مسورة ■ أرض زراعية ☐

■ طبيعة الأرض : منبسطة ■ جبلية ☐ أخرى ☐

■ المخطط على الطبيعة : منفذ ■ غير منفذ ☐ عشوائى ☐

■ يتحمل المكتب الهندسى المسئولية على ما ورد فى مخطط الرفع المساحى من حدود وأطوال وأحداثيات

■ هذا التقرير المساحى لا يعتد به كاثبات لسلامة أجراءات التملك أو تثبيت حدود الصك وموقعة

■ تم الربط بأقرب نقطة ثابتة

■ ملاحظات :

■ يوجد اختلاف فى الحدود بين الصك ومستكشف التقرير المساحى

■ لا يوجد سور فاصل مع الجار فى الحد الشرقى

■ اسم الحى : الصك (العـــــدل) المستكشفات (بـــــدر)

■ رقم المخطط : الصك (١/٢٠/١٧/ أ) المستكشفات (١/٢٠/١٧/ د)

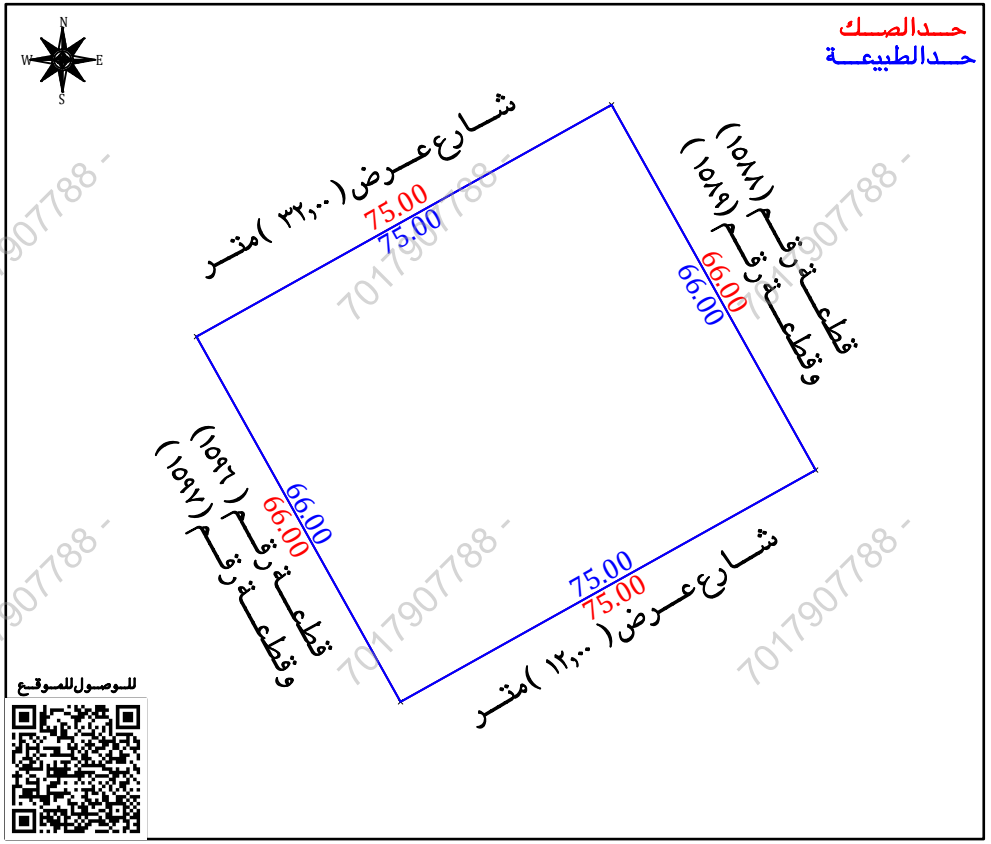

صـــور مـــن الطبيعـــة

المصـــور الجـــوى



مستكشـــف الامـــانـــة

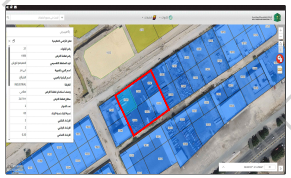

مستكشـــف التقرير المساحى

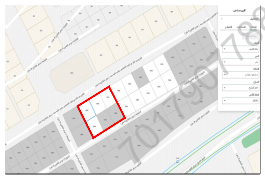

الاتجـــاة	بمـــوجـــب الصـــك		الاتجـــاة	بمـــوجـــب الطبيعـــة	
الشمـــال	شـــارع (٣٢,٠٠) متـــر	بطـــول (٧٥,٠٠) متـــر	الشمـــال	شـــارع عـــرض (٣٢,٠٠) متـــر	بطـــول (٧٥,٠٠) متـــر
الجنـــوب	شـــارع (١٢,٠٠) متـــر	بطـــول (٧٥,٠٠) متـــر	الجنـــوب	شـــارع عـــرض (١٢,٠٠) متـــر	بطـــول (٧٥,٠٠) متـــر
الشـــرق	قطعـــة رقـــم (١٥٨٨) وقطعـــة رقـــم (١٥٨٩)	بطـــول (٦٦,٠٠) متـــر	الشـــرق	قطعـــة رقـــم (١٥٨٨) وقطعـــة رقـــم (١٥٨٩)	بطـــول (٦٦,٠٠) متـــر
الغـــرب	قطعـــة رقـــم (١٥٩٦) وقطعـــة رقـــم (١٥٩٧)	بطـــول (٦٦,٠٠) متـــر	الغـــرب	قطعـــة رقـــم (١٥٩٦) وقطعـــة رقـــم (١٥٩٧)	بطـــول (٦٦,٠٠) متـــر
المســـاحـــة	(٤٩٥٠,٠٠) م٢		المســـاحـــة	(٤٩٥٠,٠٠) م٢	

أحـــداثيـــات المـــوقـــع حســـب نظـــام الاحـــداثيـــات العـــالمـــى

العمود	الشمـــاليـــات	الشـــرقيـــات	العمود	الشمـــاليـــات	الشـــرقيـــات
1	2375118.400	594013.137	6		
2	2375154.975	594078.614	7		
3	2375097.355	594110.800	8		
4	2375060.780	594045.323	9		
5			10		

7017907788