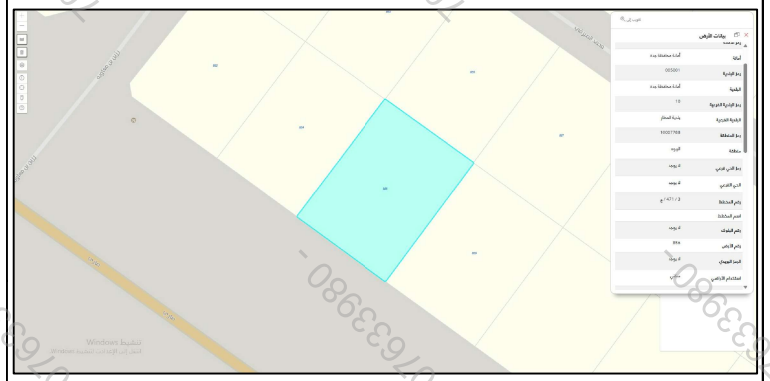


مصور جوى



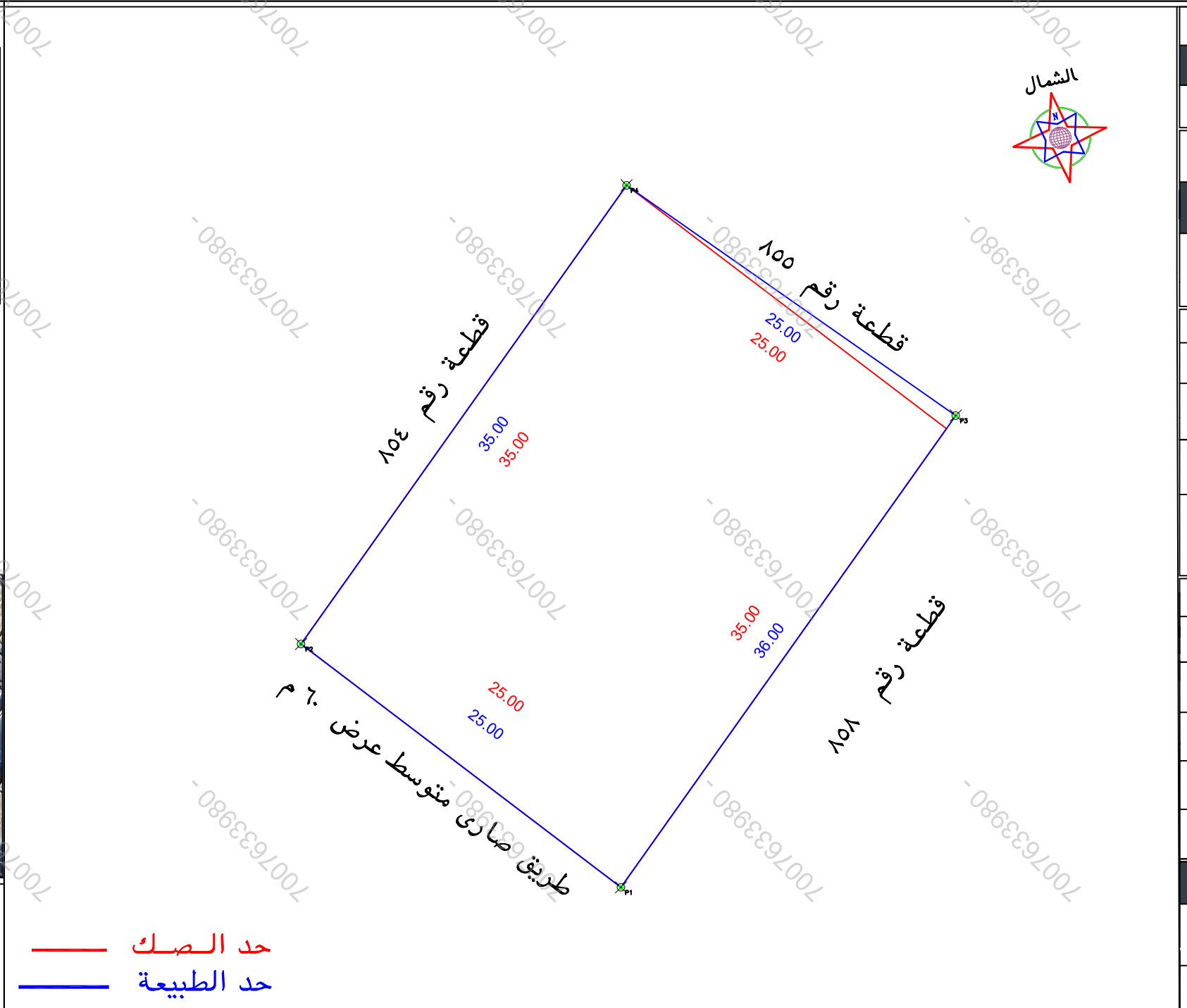




صور من الطبيعة







حد الصك

حد الطبيعة

بيانات المعاملة				
رقم المعامله		تاريخها	/ /	
موضوع الكروكى	كروكى ارشادى			
تاريخ اعتماد الكروكى التنظيمى				

بيانات المالكين		
أسم		سجل مدنى
أسم		سجل مدنى

بيانات الصكوك				
٤٢٠٢٤١٠٠٢٣٢٠	تاريخه	١٦-٠٤-١٤٤٣	مصدره	وزارة عدل

بيانات الكروكى			
المدينة	جدة	الحى	الربوة
رقم المخطط	٣ - ٤٧١ - ع	رقم القطعه	٨٥٦/ ز
اللوحة التنظيمية	بدون	الشارع	غير مسمى

نظام البناء			
نظام البناء		النسبه	
الاستخدام	سكنى تجارى		

المساحة	
المساح/ المهندس	
مديرالادارة	

تخطيط المدينة/البلدية الفرعية	
□ الرسام	
□ المساح	
□ مهندس التخطيط	
□ مهندس البلدية	
□ مدير تخطيط المدينة	
□ مدير الخدمات	
□ مدير عام التخطيط العمرانى	
□ رئيس البلدية	

بيانات المكتب الهندسى			
اسم المكتب	شركة أصول الهندسة للاستشارات الهندسية		
المهندس المساح	احمد عمر صديق	تاريخ الرفع المساحى	٢١-٠٢-١٤٤٨
هاتف	٠٥٣٤٩٧٧٧٥٩		
اسم المسئول	عمير الزهيرى		

شعار الشركة

شركة أصول الهندسة للاستشارات الهندسية
C.R.:4030450235

الختم

الملاحظـــــــــــات

م	بنـــد الملاحظة	الحاله نعم	الحاله لا	تفصيلى بند الملاحظة
١	هل الصك مطابق للرفع المساحى(اطوال ومساحة)	✓		--------
٢	هل تم الوقوف على الموقع من قبل طالب التفيذ وتوقيع باقرار صحة الاستدلال على الموقع		✓	تم الوقوف على ارشاد المستكشف
٣	هل يوجد اختلاف فى رقم القطعة /المخطط /البلوك/ اسم الحى/اسم المدينة للصك او الافادة عن المستكشف	✓		يوجد اختلاف فى رقم القطعة بين الصك والمستكشف
٤	هل يوجد اختلاف فى مساحة/اطوال الصك عن الطبيعه / ذكر مساحة الصك خطأ حسابيا .	✓		يوجد اختلاف فى المساحة بين الصك والطبيعة وكذلك الاطوال حسابيا حسب اطوال الصك اكبرت المساحة خطأ بسبب زيادة الاطوال الغير قائمة
٥	هل يوجد شوارع مختزلة/شطفات على الاصل فى المخطط او المستكشف.الجغرافى.او الطبيعة ولم يتم ذكره فى الصك		✓	--------
٦	هل يوجد تداخل فى الاصل او اجزاء مشتركة ظاهريا	✓		--------
٧	هل تم ذكر المرجع المعتمد عليه فى الاستدلال على استخدام العقار	✓		حسب المستكشف

م	بنـــد الملاحظة	نعم	لا	تفصيلى بند الملاحظة
٨	هل الموقع ارض فضاء	✓		ارض فضاء
٩	هل يوجد غرفة كهربا داخل/خارج الموقع		✓	------
١٠	هل يوجد صندوق خدمات كهربا/اتصالات/ اخرى داخل او خارج حدود العقار		✓	------
١١	هل تم تطبيق جميع التعليمات الصادرة من المركز فى الرفع المساحى	✓		------
١٢	هل يوجد اسوار داخلية وخارجية بمحيط المبنى القائم بالموقع		✓	------
١٣	هل يوجد اختلاف فى الحدود للصك او الافادة عن المستكشف	✓		يوجد اختلاف فى الحدود بين الصك والمستكشف

يتحمل المكتب المسئولية عن صحة ما ورد فى مخطط الرفع المساحى من حدود واطوال ومساحة واحداثيات

بمـــــــوجب الصك لكامل الموقع

الحد	وصف الحـــــد	الطـــــول/م
شمال	قطعة رقم ٨٥٤	٣٥
جنوب	قطعة رقم ٨٥٨	٣٥
شـرق	قطعة رقم ٨٥٥	٢٥
غـرب	شارع عرض ٧٠م	٢٥
المساحه	٨٧٥م٢ حسابيا ٨٧٤,٧٢م٢	

بمـــــــوجب الطبيعة لكامل الموقع

الحد	وصف الحـــــد	الطـــــول/م
شمال	قطعة رقم ٨٥٤	٣٥
جنوب	قطعة رقم ٨٥٨	٣٦
شـرق	قطعة رقم ٨٥٥	٢٥
غـرب	طريق صارى متوسط عرض ٦٠م	٢٥
المساحه	٨٨٧,٢٢م٢	

احداثيات الموقع حسب نظام احداثيات العالمى UTM-WGS84-ZONE 37

العقده	شـمـاليات	شـرقيات	العقده	شـرقيات	شـمـاليات	شـرقيات	شـمـاليات
١	2386838.3791	519813.0900	٩				
٢	2386853.5111	519793.1897	١٠				
٣	2386867.7321	519833.9321	١١				
٤	2386882.0540	519813.4394	١٢				
٥			١٣				
٦			١٤				
٧			١٥				
٨			١٦				