نمـــوذج قرار مســـاحـــى

بيـانـات الصـك	
رقم الوثيقـة	٥٦٠٦٧٥٠٠٣٣٦٤
تاريخ الوثيقة	١٤٤٧/٠٢/١٧هـ
مصـدرة	وزارة العـــدل
هوية المالك	١٠٠٣٧١٣٦٥٨
أسم المالـك	عبدالله فهاد عبدالله الدوسرى
نسبـة الملكيـة	١٠٠ ٪
تفـاصيـل العقـار	
رقم القطعـة	٧
رقـم المخطط	٨٦٧٢
المسـاحـة	٢٠٠٠٠٠٠٫٠٠ م٢
نـوع العقـار	قطعة الأرض الزراعية
الحـى	١٩٫٤ كم شرق الخماسين ٢٦٫٢كم جنوب الطريق العام على طريق الابراج
المـدينـة	النـــويعمـــة

شـــركـــة فجـــن الأعمـــال للأستشـــارات الهنـــدسيـــة

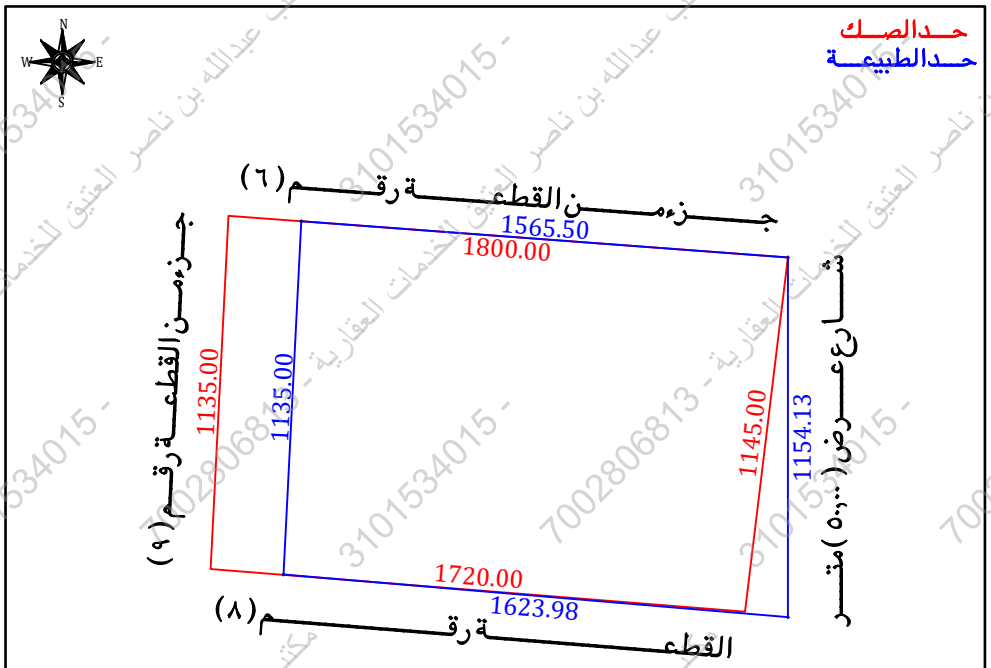
VISION Engineering Consulting
فـجـن للاستشارات الهندسية

تـم أعـداد هـذا العمـل لصـالـح شـركـة

MFAZ ARABIA
PROFESSIONAL CONSULTANCIES
مفـاز العـربيـة للاستشـــارات المهنيـــة

تـاريـخ أعـداد الكروكى	المعنـدس المسـاح	مـديـر المكتـب
٢٠٢٦/٠٢/٢٩م	عبـدالله	محمـد سـلامـة آل سعيـدان
0539934077	0554400693	info@vision.en.com

حـد الصـك
حـد الطبيعـة



للوصـول للموقـع

أقرار

جرى الوقوف على الطبيعة من قبل مساح مكتب فجن للأستشارات الهندسية وأتضح الأتى:

■ هل الصك مطابق للرفع المساحى	نعم ☐	لا ■
■ هل تم ذكر جميع الأختلافات فى الرفع المساحى	نعم ■	لا ☐
■ هل تم تطبيق جميع التعليمات الصادرة من المركز فى الرفع المساحى	نعم ■	لا ☐
■ هل تم التوقيع وأرفاق أقرار صحة الموقع	نعم ■	لا ☐
■ هل يوجد تداخل فى الأصل	نعم ☐	لا ■
■ هل يوجد على الأصل مبنى مشترك	نعم ☐	لا ■
■ هل ذكر المرجع المعتمد على الأستدلال على أستخدام العقار	نعم ■	لا ☐
■ هل تم الأستعلام من وزارة الزراعة حيال الأرض الزراعية	نعم ■	لا ☐
■ الملاحظات والأختلافات والتداخلات	نعم ■	لا ☐

■ نوع الصك: سكنى ☐ تجارى ☐ سكنى تجارى ☐ صناعى ☐ زراعى ■

■ الأرض على الطبيعة: مبنى قائم ☐ أرض فضاء ■ أرض مسورة ☐ أرض زراعية ☐

■ طبيعة الأرض: منبسطة ■ جبلية ☐ أخرى ☐

■ المخطط على الطبيعة: منفذ ■ غير منفذ ☐ عشوائى ☐

■ يتحمل المكتب الهندسى المسئولية على ما ورد فى مخطط الرفع المساحى من حدود وأطوال وأحداثيات

■ هذا التقرير المساحى لا يعتد به كأثبات لسلامة أجراءات التملك أو تثبيت حدود الصك وموقعة

■ تم الربط بأقرب نقطة ثابتة

الـمـلاحظـات

■ الارض غير معرفة على المستكشف

■ الشارع فى الحد الشرقى غير مسفلت وغير منفذ

■ تم الوقوف على الموقع بأقرار وأرشاد من طالب التنفيذ دون أدنى مسئولية على المكتب

■ الحـدود: الشمالى: الصك (قطعة رقم ٦) الطبيعة (جزء من قطعة رقم ٦)

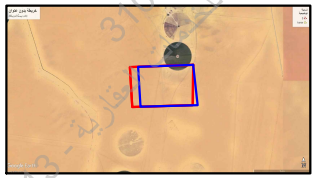
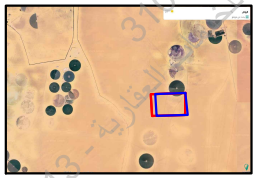
الغربى: الصك (قطعة رقم ٩) الطبيعة (جزء من قطعة رقم ٩)

■ الاطـوال: الشمالى: الصك (١٨٠٠٫٠٠) متر الطبيعة (١٥٦٥٫٥٠) متر

الجنوبى: الصك (١٧٢٠٫٠٠) متر الطبيعة (١٦٢٣٫٩٨) متر

الشرقى: الصك (١١٤٥٫٠٠) متر الطبيعة (١١٥٤٫١٣) متر

■ المساحة: الصك (٢٠٠٠٠٠٠٫٠٠) م٢ الطبيعة (١٨٢١٩٧٠٫١٤) م٢ حسابيا (٢٠٠٥٠٨٦٫٤٢) م٢

صـور من الطبيعـة	المصـور الجـوى	مخطط الزراعة	مستكشـف بلـدى
			

الاتجـاة	بمـوجـب الصـك		الاتجـاة	بمـوجـب الطبيعـة	
الشمـال	قطعـــة رقـــم (٦)	بطـول (١٨٠٠٫٠٠) متر	الشمـال	جـزء مـن قطعـة رقـم (٦)	بطـول (١٥٦٥٫٥٠) متر
الجنـوب	قطعـــة رقـــم (٨)	بطـول (١٧٢٠٫٠٠) متر	الجنـوب	القطعـــة رقـــم (٨)	بطـول (١٦٢٣٫٩٨) متر
الشـرق	شارع عرض (٥٠٫٠٠) مترقم مخطط رقم (٦٠٢٣)	بطـول (١١٤٥٫٠٠) متر	الشـرق	شـــارع عـــرض (٥٠٫٠٠) متـــر	بطـول (١١٥٤٫١٣) متر
الغـرب	قطعـــة رقـــم (٩)	بطـول (١١٣٥٫٠٠) متر	الغـرب	جـزء مـن قطعـة رقـم (٩)	بطـول (١١٣٥٫٠٠) متر
المسـاحـة	(٢٠٠٠٠٠٠٫٠٠) م٢		المسـاحـة	(١٨٢١٩٧٠٫١٤) م٢	

أحـداثيـات المـوقـع حسـب نظـام الاحـداثيـات العـالمـى

نقـ	الشـرقيـات	الشمـاليـات	نقـ	الشـرقيـات	الشمـاليـات
1	498802.61	2243675.60	5		
2	500363.79	2243559.36	6		
3	500363.79	2242405.23	7		
4	498745.59	2242542.04	8		