نمـــوذج قرار مســـاحـــى

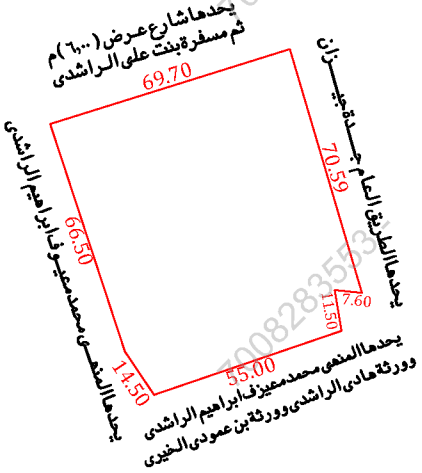
بيـــانـــات الصـــك	
رقم الوثيقة	٢٢٠٩٠٢٠٠٧٣٢٧
تاريخ الوثيقة	
مصـــدرة	وزارة العـــدل
هوية المالك	
أسم المالـــك	
نسبـــة الملكيـــة	١٠٠ ٪
تفـــاصيـــل العقـــار	
رقم القطعـــة	بـــــدون
رقـــم المخطط	ـــــــ
المســـاحـــة	٥١١٩٫٤٥ م٢
نـــوع العقـــار	قطعـــة الأرض السكنية
الحـــى	ـــــــ
المـــدينـــة	المظيـــلـــف

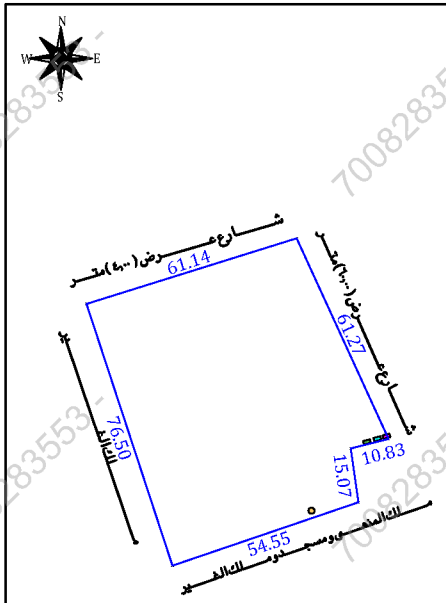
شـــركـــة فجـــن الأعمـــال للأستشـــارات الهنـــدسيـــة

شعـــار الشـــركـــة	ختـــم الشـــركـــة
VISION Engineering Consulting فـــجـــن للاستشارات الهندسية	

تـــاريـــخ أعـــداد الكـــروكـــى	المهنـــدس المســـاح	مـــديـــر المكتـــب
١٣/٠٨/٢٠٣٦ م	طـــــارق محمـــــد	محمـــد ســـلامـــة آل سعيـــدان
0539934077	0554400693	info@vision.en.com

حـــد الصـــك
حـــد الطبيعـــة





للوصـــول للمـــوقـــع

أقـــرار

جرى الوقوف على الطبيعة من قبل مساح مكتب فجن للأستشارات الهندسية وأتضح الأتى :

- هل الصك مطابق للرفع المساحى — نعم ☐ لا ☐
- هل تم ذكر جميع الأختلافات فى الرفع المساحى — نعم ☐ لا ☐
- هل تم تطبيق جميع التعليمات الصادرة من المركز فى الرفع المساحى — نعم ☐ لا ☐
- هل تم التوقيع وأرفاق أقرار صحة الموقع — نعم ☐ لا ☐
- هل يوجد تداخل فى الأصل — نعم ☐ لا ☐
- هل يوجد على الأصل مبنى مشترك — نعم ☐ لا ☐
- هل ذكر المرجع المعتمد على الأستدلال على أستخدام العقار — نعم ☐ لا ☐
- هل تم الأستعلام من وزارة الزراعة حيال الأرض الزراعية — نعم ☐ لا ☐
- الملاحظات والأختلافات والتداخلات — نعم ☐ لا ☐

- نوع الصك : سكنى ☐ تجارى ☐ سكنى تجارى ☐ صناعى ☐ زراعى ☐
- الأرض على الطبيعة : مبنى قائم ☐ أرض فضاء ☐ أرض مسورة ☐ أرض زراعية ☐
- طبيعة الأرض : مستوية ☐ جبلية ☐ أخرى ☐
- المخطط على الطبيعة : منفذ ☐ غير منفذ ☐ مشواهى ☐
- يتحمل المكتب الهندسى المسئولية على ما ورد فى مخطط الرفع المساحى من حدود وأطوال وأحداثيات
- هذا التقرير المساحى لا يعتد به كأثبات لسلامة أجراءات التملك أو تثبيت حدود الصك وموقعة
- تم الربط بأقرب نقطة ثابتة

ملاحظات :

- تم الوقوف على الارض بارشاد واقرار من طالب التنفيذ دون ادنى مسؤولية على المكتب الهندسى
- الارض غير معرفة على المستكشفات
- يوجد اختلاف فى الحدود بين الصك والطبيعة ومستكشف التقرير المساحى حيث ان :
 - عـــرض الشارع فى الحد الشمالى على مستكشف التقرير المساحى (١٠٠٫٠٠) متـــر
 - عـــرض الشارع فى الحد الشرقى على مستكشف التقرير المساحى (٣٥٫٠٠) متـــر
- يوجد اختلاف فى اطوال الاضلاع بين الصك والطبيعة
- يوجد اختلاف فى المساحة بين الصك والطبيعة
- المساحة : الصك (٥١١٩٫٤٥) م٢ الطبيعة (٤٧٥٦٫٨٠) م٢ حسابيا (٥٣٥٦٫٦٢) م٢
- صندوق خدمات : داخل الملكية ■ خارج الملكية ☐ فى الجهة الجنوبية الشرقية
- محـــول كهرباء : داخل الملكية ■ خارج الملكية ☐ فى الجهة الجنوبية الشرقية
- غرفة كهرباء : داخل الملكية ■ خارج الملكية ■ فى الجهة الجنوبية الشرقية
- عمود كهرباء خط هائى : داخل الملكية ■ خارج الملكية ☐ فى الجهة الجـــنوبيـــة
- عمود كهرباء خط هائى : داخل الملكية ☐ خارج الملكية ■ فى الجهة الجنوبية الغربية
- كهوبر سر هواء : داخل الملكية ☐ خارج الملكية ■ فى الجهة الشمالية
- يوجد شارع معرف على مستكشف التقرير المساحى بعرض (١٢٫٠٠) م يقطع قطعة الارض من الحد الشرقى الى الحد الغربى
- يوجد شارع فى الحد الغربى معرف على المستكشفات بعرض (١٠٫٠٠) متـــر وغير منفذ فى الطبيعة
- الاستخدام : الصك (سكنى) الطبيعة (تجارى) المستكشفات (سكنى تجارى)

صـــور مـــن الطبيعـــة



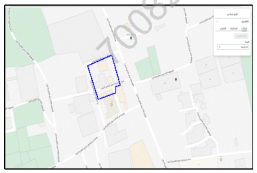
المصـــور الجـــوى



مستكشـــف الرخص الانشائية



مستكشـــف التقرير المساحى



الاتجـــاة	بمـــوجـــب الصـــك		بمـــوجـــب الطبيعـــة	الاتجـــاة
الشمـــال	يحدها شارع عـــرض (٦٠٫٠٠) م ثم مسفرة بنت على الـــراشدى	بطـــول (٦٩٫٧٠) متـــر	شـــارع عـــــرض (٤٠٫٠٠) متـــر بطـــول (٦١٫١٤) متـــر	الشمـــال
الجنـــوب	يحدها المنعى محمد معيز ف ابراهيم الراشدى وورثة هادى الراشدى وورثة بن عمودى الخيرى	بطـــول (٦٦٫٥٠+١١٫٥٠+٥٥٫٠٠+١٤٫٥٠) متـــر	مـــلـــك المنعـــى ومسجـــد ومـــلـــك الغـــيـــر بطـــول (٥٤٫٥٥+١٥٫٠٧+١٠٫٨٣) متـــر	الجنـــوب
الشـــرق	يحدها الطريق العام جـــدة جيـــزان	بطـــول (٧٠٫٥٩) متـــر	شـــارع عـــــرض (٦٠٫٠٠) متـــر بطـــول (٦١٫٢٧) متـــر	الشـــرق
الغـــرب	يحدها المنعـــى محمد معيـــوف ابراهيم الراشدى	بطـــول (٦٦٫٥٠) متـــر	مـــــــلـــك الغـــــــيـــر بطـــول (٧٦٫٥٠) متـــر	الغـــرب
المســـاحـــة	(٥١١٩٫٤٥) م٢		(٤٧٥٦٫٨٠) م٢	المســـاحـــة

أحـــداثيـــات المـــوقـــع حسب نظـــام الاحـــداثيـــات العـــالمـــى				
رقم	الشمـــاليـــات	الشـــرقيـــات	الشمـــاليـــات	الشـــرقيـــات
1	2159953.164	715478.129	5	715553.619
2	2159971.395	715536.482	6	715501.995
3	2159915.685	715561.979	7	
4	2159913.019	715551.486	8	

7008283553