نمـــوذج قرار مســـاحـــى

بيـــانـــات الصـــك	
رقم الوثيقة	٣٦٠٦٦٢٠٠٣٠٦٢
تاريخ الوثيقة	١٤٤٧/٠٢/٢٠هـ
مصـــدرة	وزارة العـــدل
هوية المالك	١٠٠٣٧١٣٦٥٨
أسم المالـــك	عبدالله فهاد عبدالله الدوسرى
نسبـــة الملكيـــة	١٠٠ ٪
تفـــاصيـــل العقـــار	
رقم القطعـــة	٩
رقـــم المخطط	٨٦٧٢
المســـاحـــة	٢٠٠٠٠٠٠,٠٠ م٢
نـــوع العقـــار	قطعة الأرض الزراعية
الحـــى	١٩,٤ كم شرق الخماسين ٢٦,٢كم جنوب الطريق العام على طريق الابراج
المـــدينـــة	الـــويعمـــة

شـــركـــة فجـــن الأعمـــال للأستشـــارات الهنـــدسيـــة

VISION Engineering Consulting
فجن للاستشارات الهندسية

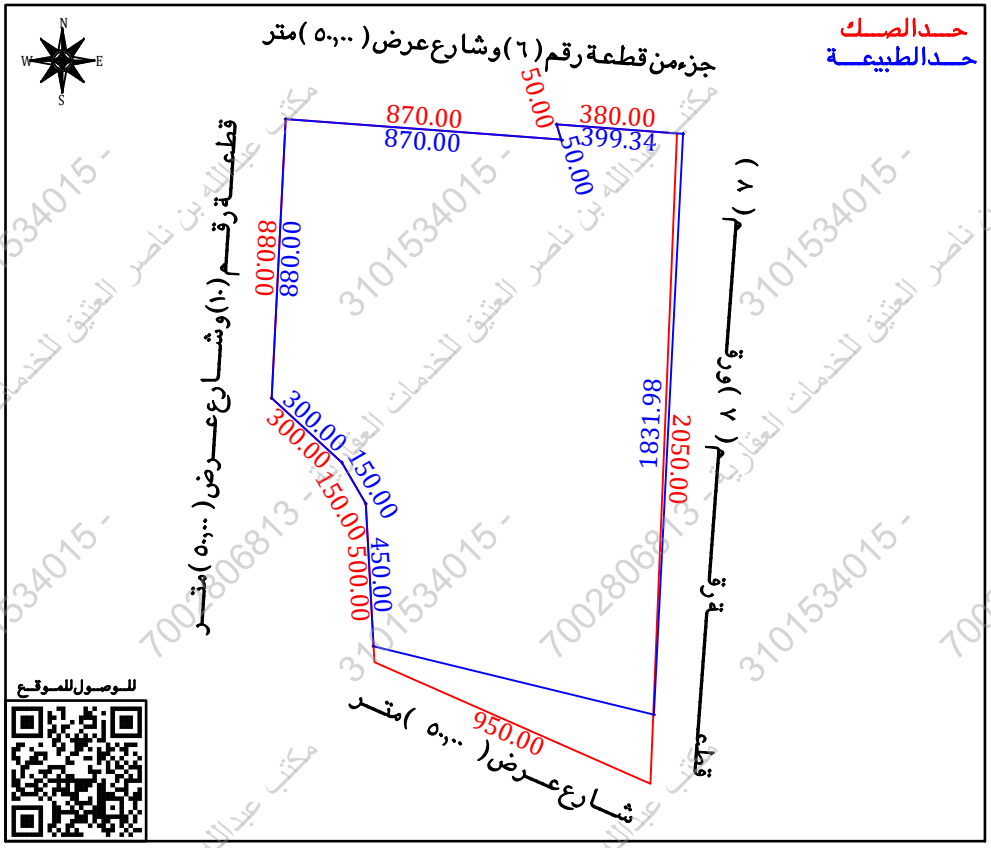
تـــم أعـــداد هـــذا العمـــل لصـــالـــح شـــركـــة

مفاز العربية للاستشارات المهنية
MFAZ ARABIA
PROFESSIONAL CONSULTANCIES

تـــاريخ أعـــداد الكـــروكـــى	المهنـــدس المســـاح	مـــديـــر المكتـــب
٢٠٢٦/٠٣/٠٢م	عبـــدالله	محمـــد ســـلامـــة آل سعيـــدان
0539934077	0554400693	info@vision.en.com

حـــدالصـــك
حـــدالطبيعـــة

جزء من قطعة رقم (٦) وشارع عرض (٥٠,٠٠) متر



للوصول للموقع

أقرار

جرى الوقوف على الطبيعة من قبل مساح مكتب فجن للأستشارات الهندسية وأتضح الأتى:

■ هل الصك مطابق للرفع المساحى	نعم ☐	لا ■
■ هل تم ذكر جميع الأختلافات فى الرفع المساحى	نعم ■	لا ☐
■ هل تم تطبيق جميع التعليمات الصادرة من المركز فى الرفع المساحى	نعم ■	لا ☐
■ هل تم التوقيع وأرفاق أقرار صحة الموقع	نعم ■	لا ☐
■ هل يوجد تداخل فى الأصل	نعم ☐	لا ■
■ هل يوجد على الأصل مبنى مشترك	نعم ☐	لا ■
■ هل ذكر المرجع المعتمد على الأستدلال على أستخدام العقار	نعم ■	لا ☐
■ هل تم الأستعلام من وزارة الزراعة حيال الأرض الزراعية	نعم ■	لا ☐
■ الملاحظات والأختلافات والتداخلات	نعم ■	لا ☐

■ نوع الصك: سكنى ☐ تجارى ☐ سكنى تجارى ☐ صناعى ☐ زراعى ■

■ الأرض على الطبيعة : مبنى قائم ☐ أرض فضاء ■ أرض مسورة ☐ أرض زراعية ☐

■ طبيعة الأرض : منبسطة ■ جبلية ☐ أخرى ☐

■ المخطط على الطبيعة : منفذ ■ غير منفذ ☐ عشوائى ☐

■ يتحمل المكتب الهندسى المسئولية على ما ورد فى مخطط الرفع المساحى من حدود وأطوال وأحداثيات

■ هذا التقرير المساحى لا يعتد به كأثبات لسلامة أجراءات التملك أو تثبيت حدود الصك وموقعة

■ تم الربط بأقرب نقطة ثابتة

الملاحظات

■ الارض غير معرفة على المستكشفات

■ الشارع فى الحد الشمالى والغربى غير مسفلت وغير منفذ


■ تم الوقوف على الموقع بأقرار وأرشاد من طالب التنفيذ دون أدنى مسئولية على المكتب

■ الحدود: الشمالى: الصك (قطعة رقم ٦ وشارع عرض ٥٠,٠٠ متر)
الطبيعة (جزء من قطعة رقم ٦ وشارع عرض ٥٠,٠٠ متر)

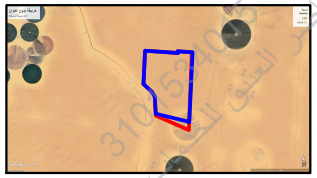
■ الاطوال: الشمالى: الصك (٨٧٠,٠٠ = ٥٠,٠٠ + ٣٨٠,٠٠) متر — الطبيعة (٨٧٠,٠٠ = ٥٠,٠٠ + ٣٩٩,٣٤) متر
الجنوبى: الصك (٩٥٠,٠٠) متر — الطبيعة (٩٠٨,٩٤) متر
الشرقى: الصك (٢٠٥٠,٠٠) متر — الطبيعة (١٨٣١,٩٨) متر
الغربى: الصك (٤٥٠,٠٠ = ١٥٠,٠٠ + ٣٠٠,٠٠ + ٨٨٠,٠٠ + ٥٠,٠٠) متر الطبيعة (٤٥٠,٠٠ = ١٥٠,٠٠ + ٣٠٠,٠٠ + ٨٨٠,٠٠ + ٥٠,٠٠) متر

■ المساحة: الصك (٢٠٠٠٠٠٠,٠٠) م٢ الطبيعة (١٩٢٨٨٣٣,٥٤) م٢ حسابيا (٢٠٢٧٣٨١,٨٤) م٢

صـــور مـــن الطبيعـــة



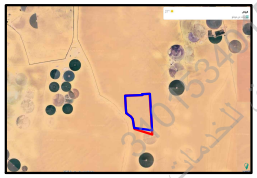
المصـــور الجـــوى



مخطط الزراعة



مستكشـــف بلـــدى



الاتجـــاة	بمـــوجـــب الصـــك	الاتجـــاة	بمـــوجـــب الطبيعـــة
الشمـــال	قطعـــة رقم (٦) وشارع عرض (٥٠,٠٠) متر بطول (٨٧٠,٠٠ = ٥٠,٠٠ + ٣٨٠,٠٠) متر	الشمـــال	جزء من قطعة رقم (٦) وشارع عرض (٥٠,٠٠) متر بطول (٨٧٠,٠٠ = ٥٠,٠٠ + ٣٩٩,٣٤) متر
الجنـــوب	شـــارع عـــرض (٥٠,٠٠) متـــر بطول (٩٥٠,٠٠) متر	الجنـــوب	شـــارع عـــرض (٥٠,٠٠) متـــر بطول (٩٠٨,٩٤) متر
الشـــرق	قطعـــة رقم (٧) ورقم (٨) بطول (٢٠٥٠,٠٠) متر	الشـــرق	قطعـــة رقم (٧) ورقم (٨) بطول (١٨٣١,٩٨) متر
الغـــرب	قطعـــة رقم (١٠) وشارع عرض (٥٠,٠٠) متر بطول (٤٥٠,٠٠ = ١٥٠,٠٠ + ٣٠٠,٠٠ + ٨٨٠,٠٠ + ٥٠,٠٠) متر	الغـــرب	قطعـــة رقم (١٠) وشارع عرض (٥٠,٠٠) متـــر بطول (٤٥٠,٠٠ = ١٥٠,٠٠ + ٣٠٠,٠٠ + ٨٨٠,٠٠ + ٥٠,٠٠) متر
المســـاحـــة	(٢٠٠٠٠٠٠,٠٠) م٢	المســـاحـــة	(١٩٢٨٨٣٣,٥٤) م٢

أحـــداثيـــات المـــوقـــع حســـب نظـــام الاحـــداثيـــات العـــالمـــى

أنقر	الشـــرقيـــات	الشمـــاليـــات	أنقر	الشـــرقيـــات	الشمـــاليـــات
1	497550.905	2243721.896	9	497506.689	2242843.008
2	498418.503	2243657.294	10		
3	498404.379	2243705.257	11		
4	498802.615	2243675.604	12		
5	498710.617	2241845.935	13		
6	497827.517	2242061.127	14		
7	497803.014	2242510.459	15		
8	497727.775	2242640.225	16		



مكتب عبدالله بن ناصر العتيق للخدمات العقارية - 3101534015 - 700280681