نموذج كروكى مساحى

المنطقة	الباحـة
المـــالـــك	
الموضـــــــوع	كروكى مساحى
الموقـــــــع	السـوق
استخدام الموقع	--
رقـــم القطعـــة	بدون
رقـــم المخطط	بدون
رقم الصك	٩٦٠٦٤٥٠٠٤١٤٨
تاريخ الصك	

D . R . T

D . R . T ENGINEERING CONSULTANTS

تصميم معمارى تصميم داخلى اشراف ادارة مشروعات-مخططات سلامة

تخطيط-رفع مساحى- دراسة الاحمال الكهربائية

مكة المكرمة- الشرائع - مركز السلام الادارى الدور الأول- مكتب رقم ١١

EMAIL - dar.alebtkar.businss@gmail.com TEL- 0570426636

أبعـــــاد الأرض

الاتجـاة	بموجب الصك	بموجب الطبيعة	ملاحظات	ملاحظات	الحـــدود بموجب الصك	الحـــدود بموجب الطبيعة
شمـــال	--	١٣,٠٩		--	شارع عرض ١٠متر	شارع عرض [٢٠,٠٠م شرقا ١٨,٥٠م غربا
جنـــوب	--	١٣,٠٧		--	ملك اسماعيل بن ملة	ارض فضاء
شـــرق	--	٢٥,٣٢		--	ملك الدعجانى وابن هجاد	ارض فضاء
غـــرب	--	٢٤,٩٨		--	ملك اسماعيل بن ملة	ارض فضاء
المساحة	٣٢٨,٩١م٢	٣٢٨,٩١م٢		مطابق		

رقم النقطة	شماليات	شرقيات
1	2214251.048	757514.020
2	2214232.599	757530.868
3	2214241.169	757540.736
4	2214259.881	757523.675

رقم النقطة	شماليات	شرقيات

إقـــــرار

جرى الوقوف على ألطبيعة من قبل مساح مكتب دى ار تى للاستشارات الهندسية و أتضح الآتى :

١ - هل الصك مطابق للرفع المساحى ☐ نعم ☑ لا

٢ - هل تم ذكر جميع الاختلافات فى الرفع المساحى ☑ نعم ☐ لا

٣- هل تم تطبيق جميع التعليمات الصادرة من المركز فى الرفع المساحى ☑ نعم ☐ لا

٤ - هل تم التوقيع وارفاق اقرار صحة الموقع ☐ نعم ☑ لا

٥ - هل يوجد تداخل فى الأصل أو أجزاء مشتركة ☐ نعم ☑ لا

٦- هل يوجد شوارع مختزلة على الأصل فى المخطط أو المستكشف الجغرافى أو الطبيعة ولم يتم ذكره فى الصك ☐ نعم ☑ لا

٧- هل تم ذكر المرجع المعتمد عليه فى الاستدلال على استخدام العقار ☐ نعم (الصك) ☐ لا

٨- هل تم الاستعلام من وزارة الزراعة حيال الأراضى الزراعى ☐ نعم ☑ لا

٩- الملاحظات والاختلافات والتداخلات: ☑ يوجد ☐ لا يوجد

(مع التوضيح)

١٠ - طبيعة الأرض ☐ جبلية ☐ منبسطة ☑ مبنى قائم

١١- مشتملات الموقع كالتالى : مبنى سكنى تجارى

١٢- هل يوجد منفعة مشتركة ☐ نعم ☑ لا

١٣ - تم الرفع بنظام الـVRS واستخدام نظام الاحداثيات WGS-84-UTM37N

١٤- تم الرفع المساحى بارشاد المندوب حسب طلب الجهة المخولة

١٥ - هذا التقرير المساحى لا يعتد به فى اثبات سلامة اجراءات التملك

١٦ - يتحمل المكتب المسؤلية عن صحة ماورد فى مخطط الرفع المساحى حدود واطوال ومساحة واحداثيات

الختم	دار الابتكار للاستشارات الهندسية DAR ALEBTKAR ENGINEERING CONSULTANTS س.ت: ٤٠٣١٢٥١٣٨٥	تاريخ الاعتماد	١٤٤٧/٠٧/٢٥هـ

صور من الطبيعة توضح الموقع



صورة جوية — مقياس الرسم ١/٢٥٠٠





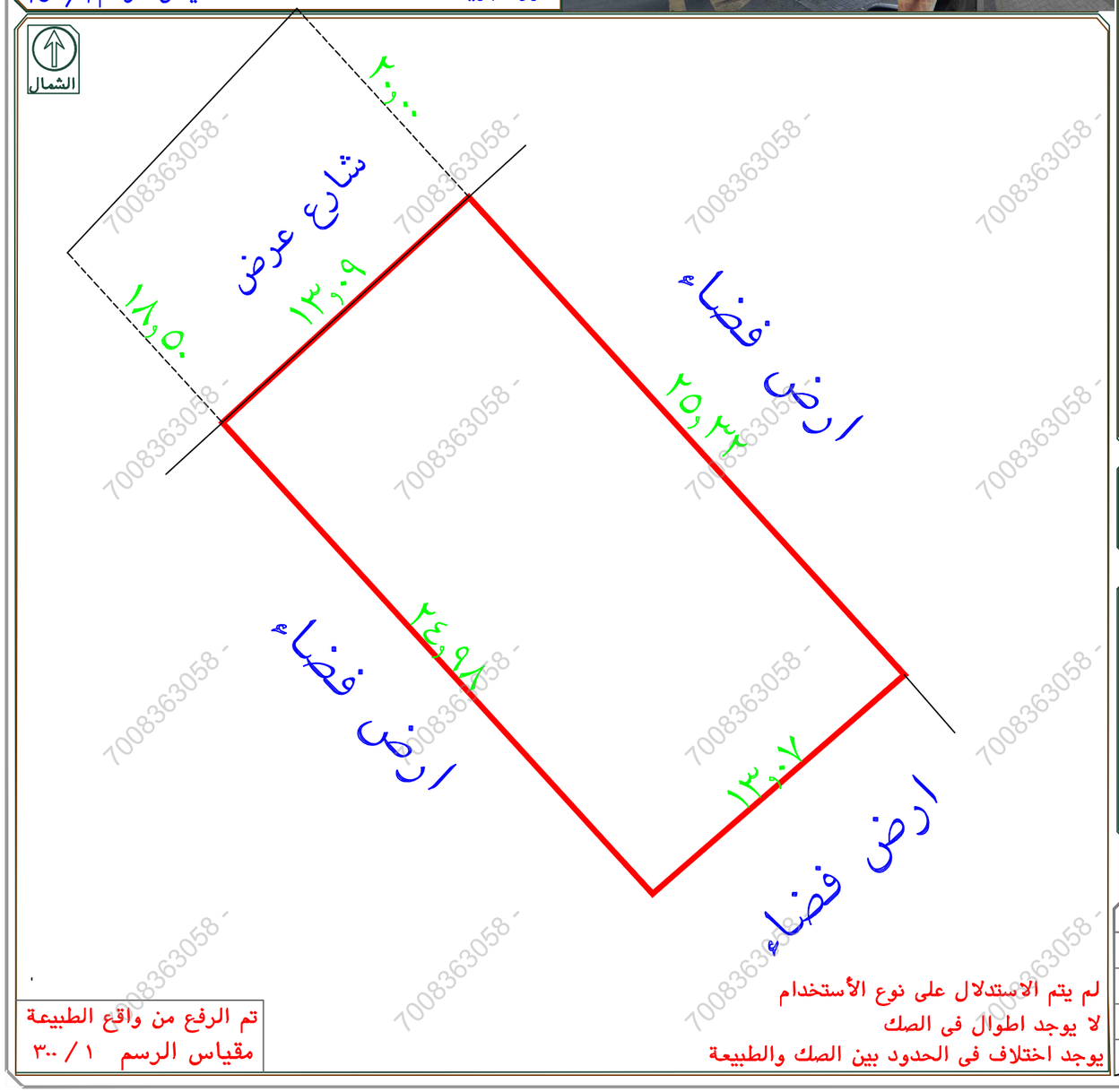

لم يتم الاستدلال على نوع الأستخدام

لا يوجد اطوال فى الصك

يوجد اختلاف فى الحدود بين الصك والطبيعة

تم الرفع من واقع الطبيعة

مقياس الرسم ١ / ٣٠٠

7008363058

تفاصيل العقار

نوع العقار
قطعة الارض

رقم القطعة
بدون

رقم المخطط
بدون

نوع المخطط

المساحة
328.91

الحي والمدينة
السوق، الباحة

الهوية العقارية والموقع
2041706459840001

الحد الشمالي

نوع الحد
1

وصف الحد
شارع بعرض 10 متر

الحد الشرقي

نوع الحد
3

وصف الحد
ملك الدعجاني وابن هجاد

الحد الغربي

نوع الحد
3

وصف الحد
ملك اسماعيل بن مله

الحد الجنوبي

نوع الحد
1

وصف الحد
ملك اسماعيل بن مله

الحد الشمالي

وصف الحد
شارع بعرض 10 متر

7008363058 -