مصور جوى

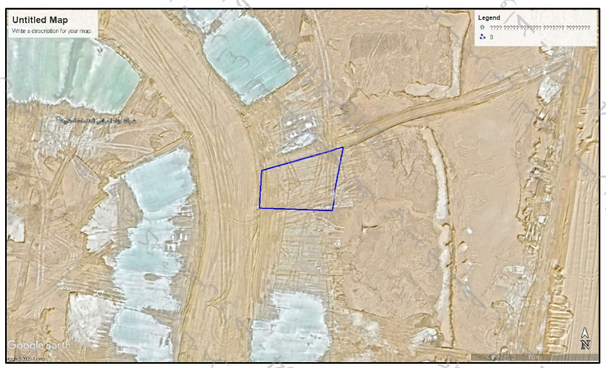

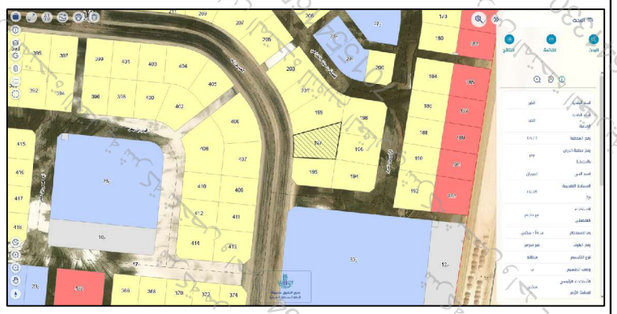

صور من الطبيعة

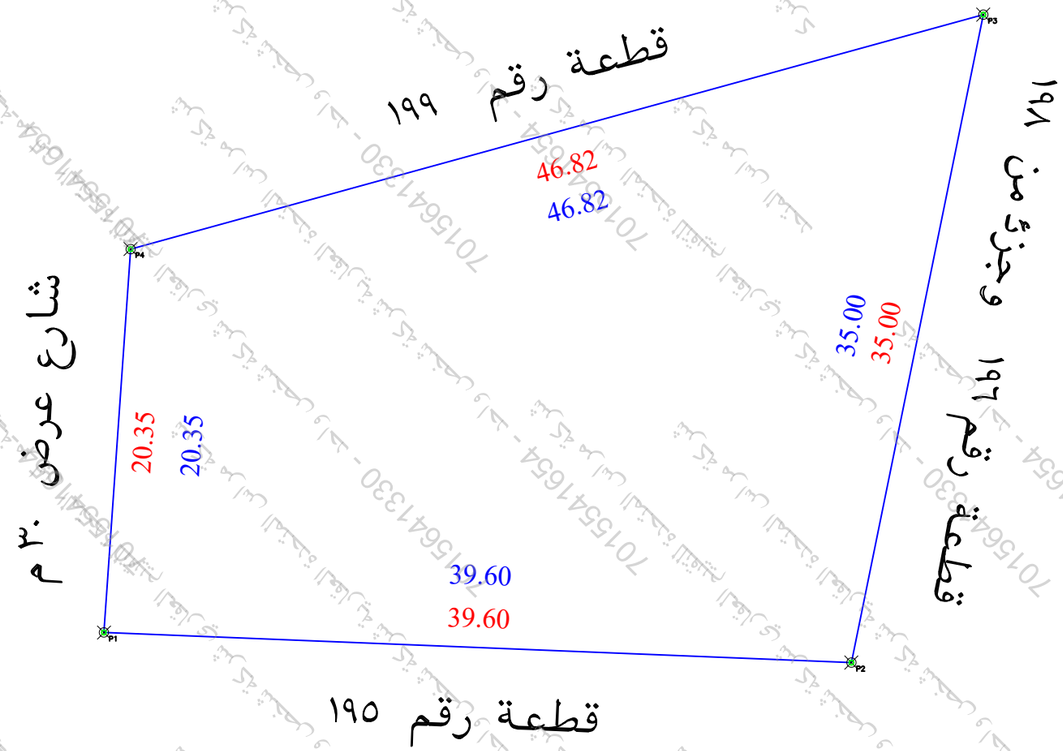

بيانات المعاملة	رقم المعامله		تاريخها / /		
	موضوع الكروكى	كروكى ارشادى			
	تاريخ اعتماد الكروكى التنظيمى				
بيانات المالكين	أسم		سجل مدنى		
	أسم		سجل مدنى		
بيانات الصكوك	٧٦٠٦٣٨٠٠٠٩١٢	تاريخه	١٤٤٧-١-٤	مصدره	وزارة عدل
بيانات الكروكى	البلدية	الخبر	الحى	المرجان	
	رقم المخطط	٢-٢٠٩	رقم القطعه	١٩٧ - ب	
	اللوحة التنظيمية	بدون	الشارع	غير مسمى	
نظام البناء	نظام البناء		النسبه		
	الاستخدام	سكنى			
المساحة	المساح/ المهندس				
	مديرالادارة				
تخطيط المدينة/البلدية الفرعية	□ الرسام □ المساح				
	□ مهندس التخطيط □ مهندس البلدية				
	□ مدير تخطيط المدينة □ مدير الخدمات				
	□ مدير عام التخطيط العمرانى □ رئيس البلدية				
بيانات المكتب الهندسى	اسم المكتب	شركة أصول الهندسة للاستشارات			
	المهندس المساح	احمد عمر	تاريخ الرفع المساحى ١٤٤٨-١-٢٠		
	هاتف	٠٥٣٤٩٧٧٧٥٩			
	اسم المسئول	حسين السمرانى			

شعار الشركة

الختم

- تم الوقوف على الموقع بناءا على ارشاد المستكشف
- الموقع عبارة عن ارض فضاء
- حسابيا حسب اطوال الصك ذكرت المساحة خطاء
- يتحمل المكتب المسئولية عن صحة ما ورد فى مخطط الرفع المساحى من حدود واطوال ومساحة واحداثيات
- يوجد اختلاف فى مساحة الطبيعة عن الصك وكذلك رقم القطعة وكذلك الحدود
- يوجد صك اخر بنسبة تملك اخرى للقطعة

حد الصك

حد الطبيعة

الاتجاه	بموجب الصك لكامل الموقع	بموجب الطبيعة لكامل الموقع
شمال	بطول ٤٦,٨٢متر يحدها قطعة رقم ١٩٩	بطول ٤٦,٨٢متر يحدها قطعة رقم ١٩٩
شرق	بطول ٣٥ متر يحدهاقطعة رقم ١٩٦ و ١٩٨	بطول ٣٥ متر يحدهاقطعة رقم ١٩٦ وجزء من ١٩٨
جنوب	بطول ٣٩,٦ متر يحدها قطعة رقم ١٩٥	بطول ٣٩,٦ متر يحدها قطعة رقم ١٩٥
غرب	بطول ٢٠,٣٥متر يحدها شارع عرض ٣٠ م	بطول ٢٠,٣٥متر يحدها شارع عرض ٣٠ م
المساحه	١١٣٩,٦٤م٢ حسابيا ١١٣٣,٦٠م٢	١١٣٣,٦٠م٢

احداثيات الموقع حسب نظام احداثيات العالمى UTM-WGS84-ZONE 39

النقطه	شماليات	شرقيات	النقطه	شرقيات	شماليات
١	2890435.5892	412630.8075	٩		
٢	2890434.0033	412670.3757	١٠		
٣	2890468.2996	412677.3586	١١		
٤	2890455.8906	412632.2129	١٢		
٥			١٣		
٦			١٤		
٧			١٥		
٨			١٦		