نمـــوذج قرار مســـاحـــى

بيـــانـــات الصـــك	
رقم الوثيقـــة	٣٩٥٩٠٥٠٠٢٥٢٢
تاريخ الوثيقة	٢١/٠٩/١٤٤٤هـ
مصـــدرة	وزارة العـــدل
هويـــة المـــالـــك	١١٠٧٣١٦٢٣٢
أسم المالـــك	محمد بطى ربيع القحطانى
نسبـــة الملكية	١٠٠٪
تفـــاصيـــل العقـــار	
رقم القطعـــة	١٩٤٦
رقـــم المخطط	
المســـاحـــة	٦٧٢,٥٠م٢
نـــوع العقـــار	قطعة الارض
الحـــى	١١٠/١٤٢٧/ع/٩
المـــدينـــة	تـــثـــلـيـــث

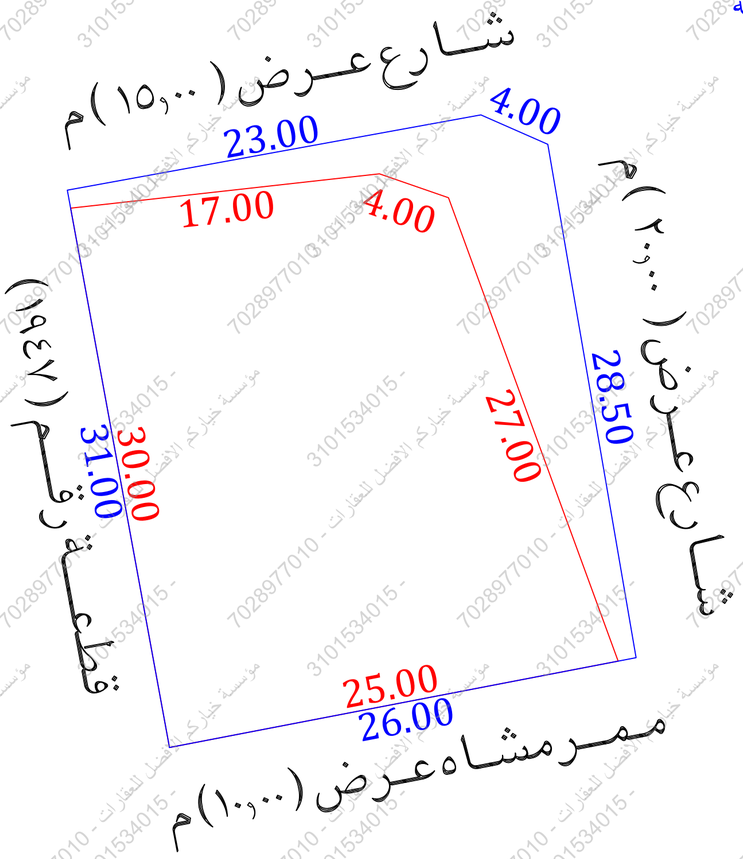
شـــركـــة فجـــن الأعـــمـــال للأستشـــارات الهنـــدسيـــة

VISION Engineering Consulting
فـــجـــن للاستشارات الهندسية

مفـــاز العـــربـيـــة للاستشـــارات المهنـيـــة
MFAZ ARABIA PROFESSIONAL CONSULTANCIES

تـــاريـــخ أعـــداد الكـــروكـــى	المهنـــدس المســـاح	مـــديـــر المكتـــب
٢٠٢٦/٠٦/٢٤م	عـــبـــدالمـــجـــيـــد	محمـــد ســـلامـــة آل سعيـــدان
0539934077	0554400693	info@vision.en.com

حـــد الصـــك
حـــد الطبيعـــة



للـــوصـــول للمـــوقـــع

أقرار

جرى الوقوف على الطبيعة من قبل مساح مكتب فجن للأستشارات الهندسية وأتضح الآتى:

- هل الصك مطابق للرفع المساحى — نعم ☐ لا ■
- هل تم ذكر جميع الأختلافات فى الرفع المساحى — نعم ■ لا ☐
- هل تم تطبيق جميع التعليمات الصادرة من المركز فى الرفع المساحى — نعم ■ لا ☐
- هل تم التوقيع وأرفاق أقرار صحة الموقع — نعم ☐ لا ■
- هل يوجد تداخل فى الأصل — نعم ☐ لا ■
- هل يوجد على الأصل مبنى مشترك — نعم ☐ لا ■
- هل ذكر المرجع المعتمد على الأستدلال على أستخدام العقار — نعم ■ لا ☐
- هل تم الأستعلام من وزارة الزراعة حيال الأرض الزراعية — نعم ☐ لا ☐
- الملاحظات والأختلافات والتداخلات — نعم ■ لا ☐

■ نوع الصك: سكنى ■ تجارى ☐ سكنى تجارى ☐ صناعى ☐ زراعى ☐
■ الأرض على الطبيعة : مبنى قائم ■ أرض فضاء ☐ أرض مسورة ☐ أرض زراعية ☐
■ طبيعة الأرض : منبسطة ■ جبلية ☐ أخرى ☐
■ المخطط على الطبيعة : منفذ ■ غيرمنفذ ☐ عشوائى ☐
■ يتحمل المكتب الهندسى المسؤولية على ماورد فى مخطط الرفع المساحى من حدود وأطوال وأحداثيات
■ هذا التقرير المساحى لا يعتد به كأثبات لسلامة أجراءات التملك أو تثبيت حدود الصك وموقعة
■ تم الربط بأقرب نقطة ثابتة

الملاحظات

■ اسم الحى : الصك (١١٠/١٤٢٧/ع/٩) — المستكشفات (الدائرى الجنوبى)
■ رقم المخطط : الصك (ـــــ) — المستكشفات (١١٠/١٤٢٧/ع/٩)
■ الحـــدود :
الشمالى : الصك (شارع عرض ٢٥,٠٠م) الطبيعة (شارع عرض ٢٠,٠٠م) المستكشفات (غيرمعرف)
■ الممر فى الحد الشرقى غيرمعرف على المستكشفات وغيرمنفذ
■ الاطـــوال : الشمالى : الصك (٢٧,٠٠م) الطبيعة (٢٨,٥٠م)
الجنوبى : الصك (٣٠,٠٠م) الطبيعة (٣١,٠٠م)
الشرقى : الصك (٢٥,٠٠م) الطبيعة (٢٦,٠٠م)
الغربى : الصك (١٧,٠٠+٤,٠٠م) الطبيعة (٢٣,٠٠+٤,٠٠م)
■ المســـاحـــة : الصك (٦٧٢,٥٠)م٢ الطبيعة (٨٠٤,٠٠)م٢ حسابيا (٦٥٤,٣٣)م٢
■ اعمدة ضغط عالى : داخل الملكية ☐ خارج الملكية ■ الجهة الشرقية
■ مـــدخـــنـــة : داخل الملكية ☐ خارج الملكية ■ الجهة الشرقية
■ العقار على الطبيعة مبنى على مساحة اكبر من مساحة الصك فى الجهة الشمالية الشرقية

صـــور مـــن الطبيعـــة

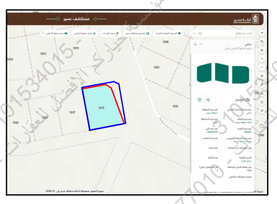




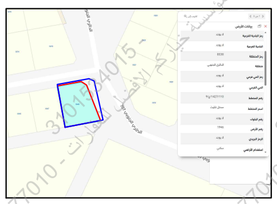
المصـــور الجـــوى



مستكشـــف الامـــانـــة



مستكشـــف الرخص الانشائية



الاتجـــاة	بمـــوجـــب الصـــك		الاتجـــاة	بمـــوجـــب الطبيعـــة	
الشمـــال	شـــارع عـــرض (٢٥,٠٠)م	بطـــول (٢٧,٠٠) متر	الشمـــال	شـــارع عـــرض (٢٠,٠٠)م	بطـــول (٢٨,٥٠) متر
الجنـــوب	قطعـــة رقـــم (١٩٤٧)	بطـــول (٣٠,٠٠) متر	الجنـــوب	قطعـــة رقـــم (١٩٤٧)	بطـــول (٣١,٠٠) متر
الشـــرق	ممـــر مشـــاه عـــرض (١٠,٠٠)م	بطـــول (٢٥,٠٠) متر	الشـــرق	ممـــر مشـــاه عـــرض (١٠,٠٠)م	بطـــول (٢٦,٠٠) متر
الغـــرب	شـــارع عـــرض (١٥,٠٠)م	بطـــول (١٧,٠٠+٤,٠٠) متر	الغـــرب	شـــارع عـــرض (١٥,٠٠)م	بطـــول (٢٣,٠٠+٤,٠٠) متر
المســـاحـــة	(٦٧٢,٥٠) م٢		المســـاحـــة	(٨٠٤,٠٠) م٢	

أحـــداثيـــات المـــوقـــع حســـب نظـــام الاحـــداثيـــات العـــالمـــى

الطرف	الشـــرقيـــات	الشمـــاليـــات	الطرف	الشـــرقيـــات	الشمـــاليـــات
1	353292.989	2157422.232	5	353298.580	2157391.740
2	353315.617	2157426.350	6		
3	353319.279	2157424.740	7		
4	353324.112	2157396.653	8		