نمـــوذج قرار مســـاحـــى

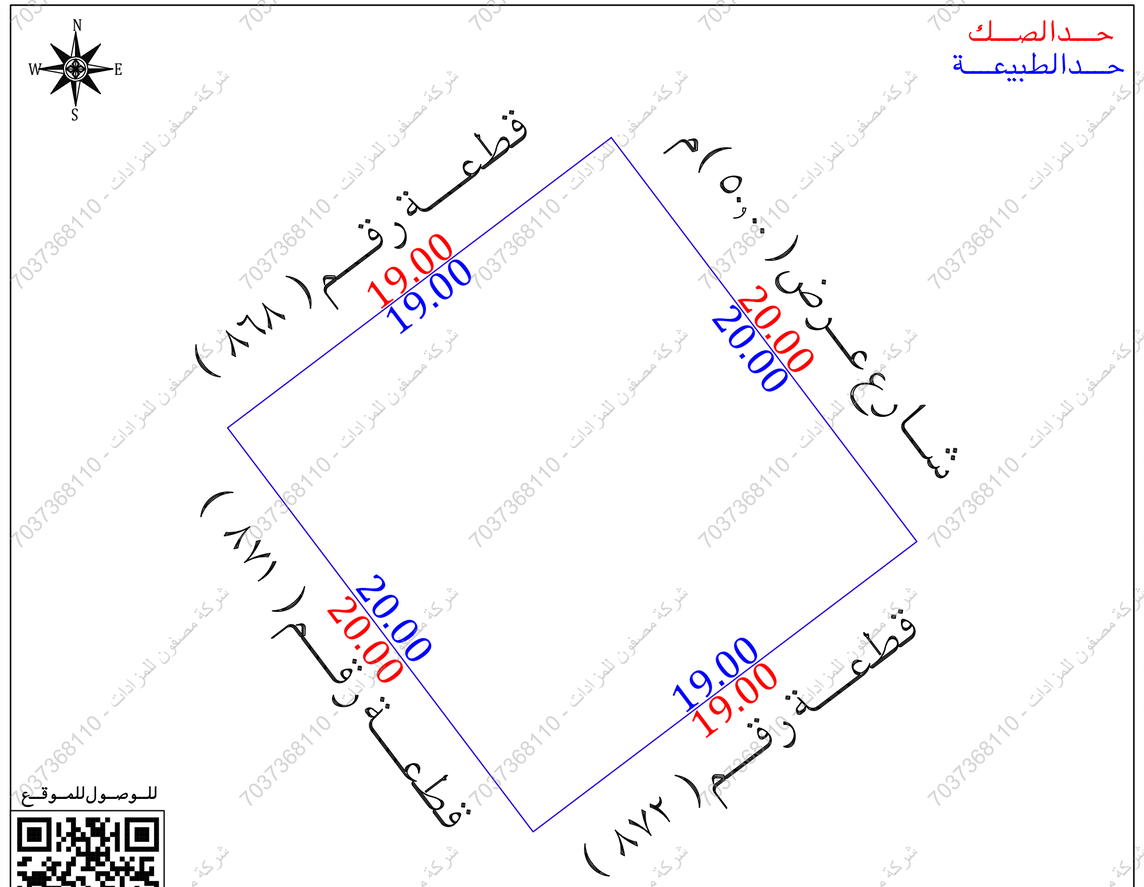
بيـــانـــات الصـــك	
رقم الوثيقـــة	٩٥٠١٠٥٠١١٢١٠
تاريخ الوثيقة	٢٠/١٢/١٤٤٠هـ
مصـــدرة	وزارة العـــدل
هويـــة المـــالـــك	
أسم المـــالـــك	
نسبـــة الملكيـــة	١٠٠٪
تفـــاصيـــل العقـــار	
رقم القطعـــة	٨٧٠
رقـــم المخطط	٢٥/٢٧/ت
المســـاحـــة	٣٨٠,٠٠م٢
نـــوع العقـــار	قطعة الارض السكنية
الحـــى	النهضـــة
المـــدينـــة	تبـــــوك

شـــركـــة فجـــن الأعمـــال للأستشـــارات الهنـــدسيـــة

شعـــار الشـــركـــة	ختـــم الشـــركـــة
VISION Engineering Consulting فـــجـــن للاستشارات الهندسية	فجن للاستشارات الهندسية VISION Engineering Consulting 4030687371

تـــاريـــخ أعـــداد الكـــروكـــى	المهنـــدس المســـاح	مـــديـــر المكتـــب
٢٠٢٦/٠٨/١١م	عـــبـــدالمـــجـــيـــد	محمـــد ســـلامـــة آل سعيـــدان
0539934077	0554400693	info@vision.en.com

حـــد الصـــك
حـــد الطبيعـــة



للـوصـول للمـوقـع


أقرار
جرى الوقوف على الطبيعة من قبل مساح مكتب فجن للأستشارات الهندسية وأتضح الأتى:

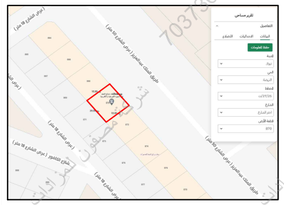
- هل الصك مطابق للرفع المساحى — نعم ◉ لا ☐
- هل تم ذكر جميع الأختلافات فى الرفع المساحى — نعم ◉ لا ☐
- هل تم تطبيق جميع التعليمات الصادرة من المركز فى الرفع المساحى — نعم ◉ لا ☐
- هل تم التوقيع وأرفاق أقرار صحة الموقع — نعم ☐ لا ◉
- هل يوجد تداخل فى الأصل — نعم ☐ لا ◉
- هل يوجد على الأصل مبنى مشترك — نعم ☐ لا ◉
- هل ذكر المرجع المعتمد على الأستدلال على أستخدام العقار — نعم ◉ لا ☐
- هل تم الأستعلام من وزارة الزراعة حيال الأرض الزراعية — نعم ☐ لا ☐
- الملاحظات والأختلافات والتداخلات — نعم ◉ لا ☐

- نوع الاستخدام : سكنى ☐ تجارى ☐ سكنى تجارى ◉ صناعى ☐ زراعى ☐
- الأرض على الطبيعة : مبنى قائم ◉ أرض فضاء ☐ أرض مسورة ☐ أرض زراعية ☐
- طبيعة الأرض : منبسطة ◉ جبلية ☐ أخرى ☐
- المخطط على الطبيعة : منفذ ◉ غير منفذ ☐ عشوائى ☐
- يتحمل المكتب الهندسى المسؤولية على ما ورد فى مخطط الرفع المساحى من حدود وأطوال وأحداثيات
- هذا التقرير المساحى لا يعتد به كأثبات لسلامة أجراءات التملك أو تثبيت حدود الصك وموقعة
- تم الربط بأقرب نقطة ثابتة

الـمـلاحظـات

- نوع الاستخدام : الصك (سكنى) الرخص الانشائية (استعمال مختلط) الطبيعة (سكنى تجارى)
- صندوق خدمات : داخل الملكية ☐ خارج الملكية ◉ الجهة الشمالية

صـــور مـــن الطبيعـــة		
		

المصـــور الجـــوى	مستكشـــف التقرير المساحى	مستكشـــف الرخص الانشائية
		

الاتجـــاة	بمـــوجـــب الصـــك		الاتجـــاة	بمـــوجـــب الطبيعـــة	
الشمـــال	شـــارع عـــرضه (٥٠,٠٠)م	بطـول (٢٠,٠٠) متر	الشمـــال	شـــارع عـــرض (٥٠,٠٠)م	بطـول (٢٠,٠٠) متر
الجنـــوب	قطعـــة رقـــم (٨٧١)	بطـول (٢٠,٠٠) متر	الجنـــوب	قطعـــة رقـــم (٨٧١)	بطـول (٢٠,٠٠) متر
الشـــرق	قطعـــة رقـــم (٨٧٢)	بطـول (١٩,٠٠) متر	الشـــرق	قطعـــة رقـــم (٨٧٢)	بطـول (١٩,٠٠) متر
الغـــرب	قطعـــة رقـــم (٨٦٨)	بطـول (١٩,٠٠) متر	الغـــرب	قطعـــة رقـــم (٨٦٨)	بطـول (١٩,٠٠) متر
المســـاحـــة	(٣٨٠,٠٠)م٢		المســـاحـــة	(٣٨٠,٠٠)م٢	

أحـــداثيـــات المـــوقـــع حســـب نظـــام الاحـــداثيـــات العـــالمـــى					
النقـــرة	الشـــرقيـــات	الشمـــاليـــات	النقـــرة	الشـــرقيـــات	الشمـــاليـــات
1	258899.102	3144240.443	5		
2	258914.255	3144251.905	6		
3	258926.321	3144235.954	7		
4	258911.168	3144224.492	8		