# نموذج كروكى مساحى

| | |
|---|---|
| المنطقة | الرياض |
| المـــالـــك | , |
| الموضـــــــوع | كروكى مساحى |
| الموقـــــــع | وادى الدواسر - شمال الفرعة |
| استخدام الموقع | زراعى |
| رقـــم القطعـــة | بدون |
| رقـــم المخطط | -- |
| رقم الصك | ٣١٢٦٠٣٠٠٤٨٦٤ |
| تاريخ الصك | |


دار الابتكار للاستشارات الهندسية
DAR ALEBTKAR ENGINEERING CONSULTANTS
تصميم معمارى تصميم داخلى اشراف ادارة مشروعات -مخططات سلامة
تخطيط-رفع مساحى- دراسة الاحمال الكهربائية
مكة المكرمة- الشرائع - شارع المهندس عمر قاضى-مركز السلام الادارى-الدور الأول- مكتب رقم ٢


## اقـــــرار

جرى الوقوف على الطبيعة من قبل مساح مكتب دار الابتكار للاستشارات الهندسية و أتضح الآتى :

١ - هل الصك مطابق للرفع المساحى ☐ نعم ☑ لا

٢ - هل تم ذكر جميع الاختلافات فى الرفع المساحى ☑ نعم ☐ لا

٣ - هل تم تطبيق جميع التعليمات الصادرة من المركز فى الرفع المساحى ☑ نعم ☐ لا

٤ - هل تم التوقيع وارفاق اقرار صحة الموقع ☑ نعم ☐ لا

٥ - هل يوجد تداخل فى الأصل أو أجزاء مشتركة ☑ نعم ☐ لا

٦ - هل يوجد شوارع مختزلة على الأصل فى المخطط أو المستكشف الجغرافى أو الطبيعة ولم يتم ذكره فى الصك ☑ نعم ☐ لا

٧- هل تم ذكر المرجع المعتمد عليه فى الاستدلال على استخدام العقار ☑ نعم (الصك) ☐ لا

٨- هل تم الاستعلام من وزارة الزراعة حيال الأراضى الزراعى ☐ نعم ☑ لا

٩ - الملاحظات والاختلافات والتداخلات: ☑ يوجد ☐ لا يوجد (مع التوضيح) _____

١٠ - طبيعة الأرض ☐ جبلية ☑ منبسطة ☐ مبنى قائم

١١- مشتملات الموقع كالتالى : ارض فضاء

١٢- هل يوجد منفعة مشتركة ☐ نعم ☑ لا

١٣ - تم الرفع بنظام الـVRS واستخدام نظام الاحداثيات WGS-84-UTM38N


١٤- تم الرفع المساحى بارشاد المندوب حسب طلب الجهة المخولة

١٥ - هذا التقرير المساحى لا يعتد به فى اثبات سلامة اجراءات التملك

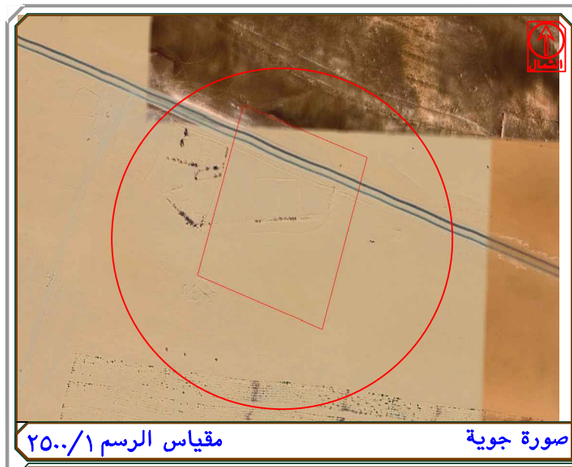
١٦ - يتحمل المكتب المسؤلية عن صحة ماورد فى مخطط الرفع المساحى حدود واطوال ومساحة واحداثيات

| | | | |
|---|---|---|---|
| الختم | دار الابتكار للاستشارات الهندسية DAR ALEBTKAR ENGINEERING CONSULTANTS س.ت:٤٠٣١٢٠١٣٨٥ | تاريخ الاعتماد | ١٤٤٨/٢/٨ هـ |

## صور من الطبيعة توضح الموقع



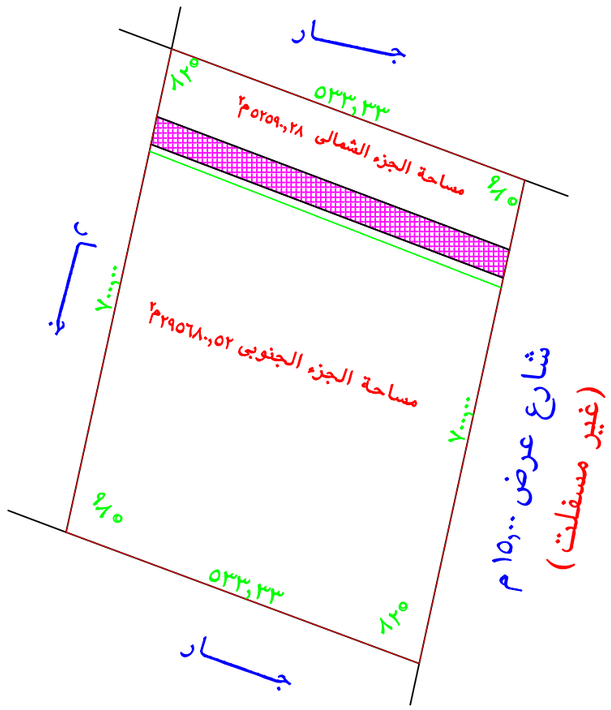





صورة جوية — مقياس الرسم ١/٢٥٠٠

## أبعـــــاد الأرض

| الاتجاة | بموجب الصك | بموجب الطبيعة | ملاحظات | ملاحظات | الحدود بموجب الصك | الحـدود بموجب الطبيعة |
|---|---|---|---|---|---|---|
| شمـــال | ٥٣٣,٣٣ | ٥٣٣,٣٣ | مطابق | | ملك شباب بن سعد | جـــــار |
| جنـــوب | ٥٣٣,٣٣ | ٥٣٣,٣٣ | مطابق | | ملك حسن بن دويس | جـــــار |
| شـــرق | ٧٠٠ | ٧٠٠,٠٠ | مطابق | | شارع عرض ١٥ م | شارع عرض ١٥,٠٠م (غير مسفلت) |
| غـــرب | ٧٠٠ | ٧٠٠,٠٠ | مطابق | | أرض ناصر بن سعد بن عبد الله ال عريمه | جـــــار |
| المساحة | ٣٧٣٣٣٣,٣٤م٢ | ٣٦٩٦٢١,٢٠م٢ | -٣٧١٢,١٤م٢ | | | |




| رقم النقطة | شمـــاليات | شـرقيـات |
|---|---|---|
| 1 | 2268480.220 | 478011.132 |
| 2 | 2269016.453 | 478128.204 |
| 3 | 2269075.789 | 478141.159 |
| 4 | 2269164.111 | 478160.441 |
| 5 | 2269350.019 | 477660.564 |

| رقم النقطة | شمـــاليات | شـرقيـات |
|---|---|---|
| 6 | 2269269.326 | 477642.946 |
| 7 | 2269210.012 | 477629.996 |
| 8 | 2268666.129 | 477511.250 |

الشارع الشرقى غير مسفلت

يوجد خط أعمدة كهرباء داخل حدود الصك

يوجد شارع عرض ٤٠,٠٠ م يقتطع الارض ومساحته ٢١٣٥٠,٤٠ م٢

يوجد اختلاف فى المساحة الاجمالية والحدود بين الصك والطبيعة

لا يمكن تحقيق المساحة لان الزوايا غير قائمة

تم الرفع من واقع الطبيعة
مقياس الرسم ١ / ٣٠٠