بيانات المعاملة

رقم المعامله		تاريخها / /	
موضوع الكروكى	كروكى ارشادى		
تاريخ اعتماد الكروكى التنظيمى			

بيانات المالكين

أسم	سجل مدنى
اسم	سجل مدنى

بيانات المكون

٩١٨٧١٠٠٠١٠٩٠	تاريخه	١٤٤٧-٠٨-٠٢	مصدره	وزارة عدل

بيانات الكروكى ونظام البناء

المدينة	المدينة المنورة	الحى	جزع السيح بالقرب من جبل فته
رقم المخطط	٣٦ -١٩٠-ع- ١٣٩٠	رقم القطعه	٢٧٤
اللوحة التنظيمية		الشارع	
نظام البناء		النسبه	
الاستخدام	سكنى		

المساحة

المساح/ المهندس	
مديرالادارة	

تخطيط/المدينة/البلدية الفرعية

- □ الرسام
- □ المساح
- □ مهندس التخطيط
- □ مهندس البلدية
- □ مدير تخطيط المدينة
- □ مدير الخدمات
- □ مدير عام التخطيط العمرانى
- □ رئيس البلدية

بيانات المكتب الهندسى

اسم المكتب	شركة أصول الهندسة للاستشارات الهندسية	
المهندس المساح	احمد عمر صديق	تاريخ الرفع المساحى ١٤٤٨-٠٢-٠٤
هاتف	٠٥٣٤٩٧٧٧٥٩	
اسم المسئول	عمير الغامدى	


شعار الشركة

شركة أصول الهندسة للاستشارات الهندسية
C.R.:4030450235


الختم


مصور جوى



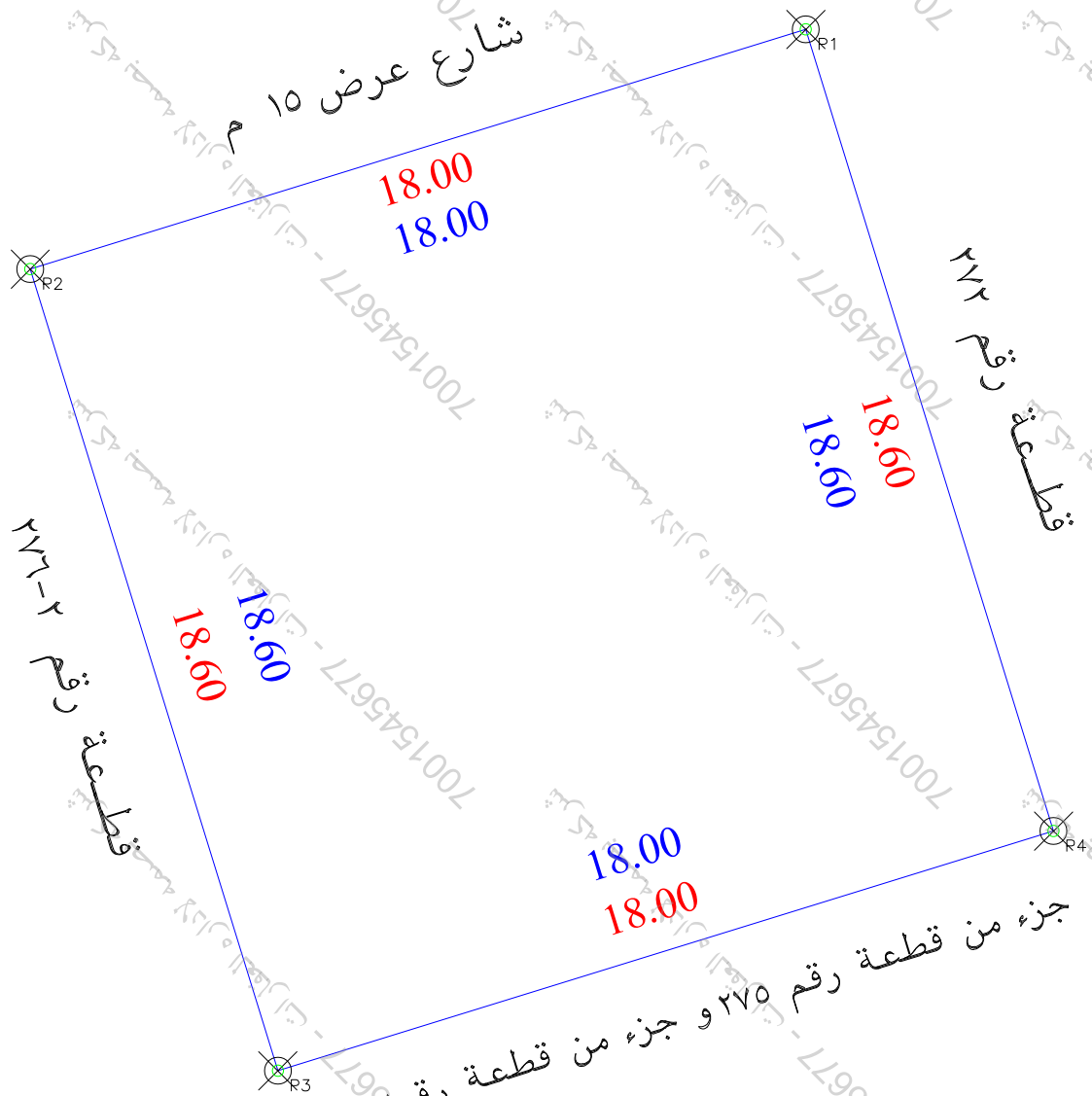


صور من الطبيعة









حد الصك

حد الطبيعة

الملاحظات

م	بنـــد الملاحظة	الحاله نعم	الحاله لا	تفصيلى بند الملاحظة
١	هل الصك مطابق للرفع المساحى(اطوال ومساحة)		√	--------
٢	هل تم الوقوف على الموقع من قبل طالب التنفيذ وتوقيع اقرار صحة الاستدلال علي الموقع		√	تم الوقوف على الموقع حسب ارشاد المستكشف
٣	هل يوجد اختلاف فى رقم القطعة /المخطط /البلوك/ اسم الحى/اسم المدينة للصك او الافادة عن المستكشف	√		يوجد اختلاف فى اسم الحى بين الصك والمستكشف يوجد اختلاف فى رقم المخطط الصك عن المستكشف
٤	هل يوجد اختلاف فى مساحة/ اطوال الصك عن الطبيعه / ذكر مساحة الصك خطا حسابيا .		√	يوجد اختلاف فى المساحة الصك عن الطبيعة حسابيا حسب اطوال الصك ذكرت المساحة خطأ
٥	هل يوجد شوارع مختزلة/شطفات على الاصل فى المخطط او المستكشف الجغرافيا والطبيعة ولم يتم ذكره فى الصك		√	--------
٦	هل يوجد تداخل فى الاصل او اجزاء مشتركة ظاهريا		√	--------
٧	هل تم ذكر المرجع المعتمد عليه فى الاستدلال على استخدام العقار	√		حسب المستكشف

م	بنـــد الملاحظة	نعم	لا	تفصيلى بند الملاحظة
٨	هل الموقع ارض فضاء	√		ارض فضاء
٩	هل يوجد غرفة كهرباء داخل/ خارج الموقع		√	------
١٠	هل يوجد صندوق خدمات كهرباء/ اتصالات /اخرى داخل او خارج حدود العقار		√	------
١١	هل تم تطبيق جميع التعليمات الصادرة من المركز فى الرفع المساحى	√		------
١٢	هل يوجد اسوار داخلية وخارجية بمحيط المبنى القائم بالموقع		√	------
١٣	هل يوجد اختلاف فى الحدود للصك او الافادة عن المستكشف	√		يوجد اختلاف فى الحدود بين الصك والمستكشف

يتحمل المكتب المسئولية عن صحة ما ورد فى مخطط الرفع المساحى من حدود واطوال ومساحة واحداثيات

بمـــــوجب الصك لكامل الموقع

الحد	وصف الحـــد	الطـــول/م
شمال	شارع عرض ١٥م	١٨,٠٠
جنوب	قطـعة رقم ٢٧٥ و ٢٧٧	١٨,٠٠
شرق	قطـعة رقم ٢٧٢	١٨,٦٠
غرب	قطـعة رقم ٢٧٦	١٨,٦٠
المساحه	٣٣٣ م٢ وحسابيا ٣٣٤,٨٠ م٢	

بمـــــوجب الطبيعة لكامل الموقع

الحد	وصف الحـــد	الطـــول/م
شمال	شارع عرض ١٥ م	١٨,٠٠
جنوب	جزء من قطعة رقم ٢٧٥ و جزء من قطعة رقم٢٧٧	١٨,٠٠
شرق	قطـعة رقم ٢٧٢	١٨,٦٠
غرب	قطـعة رقم ٢-٢٧٦	١٨,٦٠
المساحه	٣٣٤,٨٠ م٢	

احداثيات الموقع حسب نظام احداثيات العالمى UTM-WGS84-ZONE 37

النقطه	شماليات	شرقيات	النقطه	شماليات	شرقيات
١	2707920.3231	559437.0202	٩		
٢	2707915.0087	559419.8225	١٠		
٣	2707897.2379	559425.3140	١١		
٤	2707902.5522	559442.5116	١٢		
٥			١٣		
٦			١٤		
٧			١٥		
٨			١٦		