نمـــوذج قرار مســـاحـــى

بيانـــات الصـــك

رقم الوثيقـــة	٧٤٢١٢٠٠٠٦٩٨٢
تاريخ الوثيقة	٢٢/٠٨/١٤٤٤هـ
مصـــدرة	وزارة العـــدل

أسماء الملاك	هويات الملاك	نسبة الملكية
محمد بن عبدالله العبدالعزيز العريفى	١٠٠٧٤٨١٥٠٨	٪ ٢,٦٠٥
فهد على عبدالعزيز العريفى	١٠٠٣٢٩٣٦٥١	٪ ٥٢,٦٠٥
صبحية سليمان عبدالعزيز العريفى	١٠٣٨٣١٨٨٥١	٪ ١٦,٦٦٥
عليه سليمان عبدالعزيز العريفى	١٠٨٨٥٤٧٢٤٣	٪ ١٦,٦٦٥
صالح ابراهيم عبدالعزيز العريفى	١٠٤٨٨١٨٠٧٢	٪ ٢,٦٠٥
عبدالله ابراهيم عبدالعزيز العريفى	١٠٧٢٣٧٦٨٨٠	٪ ٢,٦٠٥
عائشه رشيد باشا الناصر	١٢٠٤٤٠٠٤٨٣	٪ ٦,٢٥

تفـــاصيـــل العقـــار

رقم القطعـــة	١٠٣
رقـــم المخطط	٧٠٢
المســـاحـــة	٥١٢,١م٢
نـــوع العقـــار	قطعـة الأرض
الحـــى	حـدرى البـلاد
المـدينـة	حـــائـــل

شـــركـــة فجـــن الأعمـــال للأستشـــارات الهنـــدسيـــة

شعـــار الشـــركـــة	ختـــم الشـــركـــة
VISION Engineering Consulting فـــجـــن للاستشارات الهندسية	فجن للاستشارات الهندسية VISION Engineering Consulting 4030687371

تـــاريـــخ أعـــداد الكـــروكـــى	المهنـــدس المســـاح	مـــديـــر المكتـــب
٠٤/٠٧/٢٠٢٦م	هيثـــم محمـــد	محمـــد سـلامـــة آل سعيـــدان
0539934077	0554400693	info@vision.en.com

حـــد الصـــك
حـــد الطبيعـــة

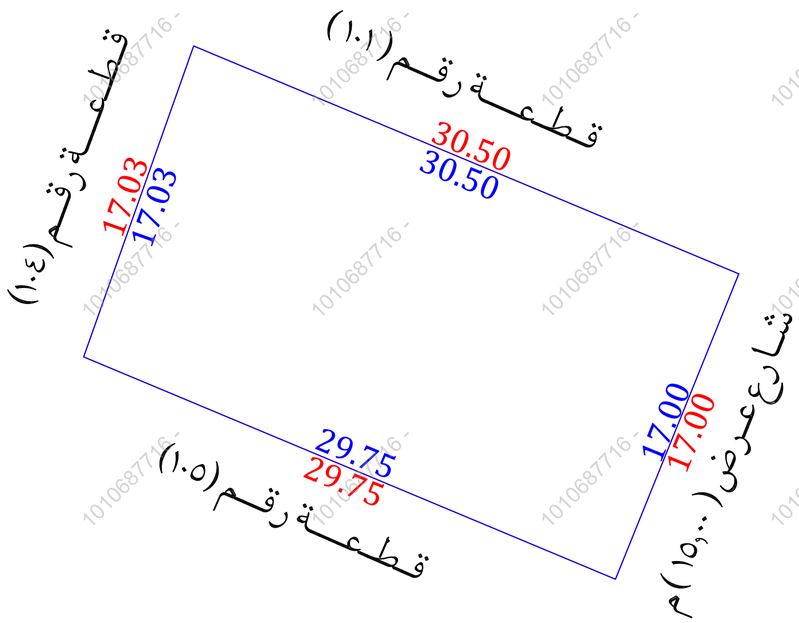

للـوصـول للمـوقـع

أقرار

جرى الوقوف على الطبيعة من قبل مساح مكتب فجن للأستشارات الهندسية وأتضح الأتى:

- هل الصك مطابق للرفع المساحى — نعم ☐ لا ■
- هل تم ذكر جميع الأختلافات فى الرفع المساحى — نعم ■ لا ☐
- هل تم تطبيق جميع التعليمات الصادرة من المركز فى الرفع المساحى — نعم ■ لا ☐
- هل تم التوقيع وأرفاق أقرار صحة الموقع — نعم ☐ لا ■
- هل يوجد تداخل فى الأصل — نعم ☐ لا ■
- هل يوجد على الأصل مبنى مشترك — نعم ☐ لا ■
- هل ذكر المرجع المعتمد على الأستدلال على أستخدام العقار — نعم ■ لا ☐
- هل تم الأستعلام من وزارة الزراعة حيال الأرض الزراعية — نعم ☐ لا ☐
- الملاحظات والأختلافات والتداخلات — نعم ■ لا ☐

■ نوع الصك: سكنى ■ تجارى ☐ سكنى تجارى ☐ صناعى ☐ زراعى ☐

■ الأرض على الطبيعة : مبنى قائم ☐ أرض فضاء ■ أرض مسورة ☐ أرض زراعية ☐

■ طبيعة الأرض : منبسطة ■ جبلية ☐ أخرى ☐

■ المخطط على الطبيعة : منفذ ■ غير منفذ ☐ عشوائى ☐

■ يتحمل المكتب الهندسى المسئولية على ما ورد فى مخطط الرفع المساحى من حدود وأطوال وأحداثيات

■ هذا التقرير المساحى لا يعتد به كأثبات لسلامة أجراءات التملك أو تثبيت حدود الصك وموقعة

■ تم الربط بأقرب نقطة ثابتة

المـــلاحظـــات

■ اسم الحى : الصك (حـدرى البـلاد) المستكشفـات (لـؤلـؤة الخـزامـى)

صـــور مـــن الطبيعـــة

المصـــور الجـــوى



مستكشـــف الامـــانـــة

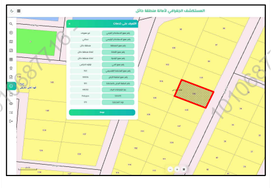

مستكشـــف التقرير المساحى

الاتجـــاة	بموجب الصك		الاتجـــاة	بموجب الطبيعـــة	
الشمـــال	قطـعـــة (١٠١)	بطـول (٣٠,٥٠) متر	الشمـــال	قطـعـــة رقـم (١٠١)	بطـول (٣٠,٥٠) متر
الجنـــوب	قطـعـــة (١٠٥)	بطـول (٢٩,٧٥) متر	الجنـــوب	قطـعـــة رقـم (١٠٥)	بطـول (٢٩,٧٥) متر
الشـــرق	شـارع (١٥,٠٠) م	بطـول (١٧,٠٠) متر	الشـــرق	شـارع عـرض (١٥,٠٠) م	بطـول (١٧,٠٠) متر
الغـــرب	قطـعـــة (١٠٤)	بطـول (١٧,٠٣) متر	الغـــرب	قطـعـــة رقـم (١٠٤)	بطـول (١٧,٠٣) متر
المســـاحـــة	(٥١٢,١٠) م٢		المســـاحـــة	(٥١٢,١٠) م٢	

أحـــداثيـــات المـــوقـــع حسـب نظـــام الاحـــداثيـــات العـــالمـــى

النقطة	الشـــرقيـــات	الشمـــاليـــات	النقطة	الشـــرقيـــات	الشمـــاليـــات
1	769979.068	3051196.615	5		
2	770007.208	3051184.853	6		
3	770000.840	3051169.091	7		
4	769973.389	3051180.564	8		

1010687716