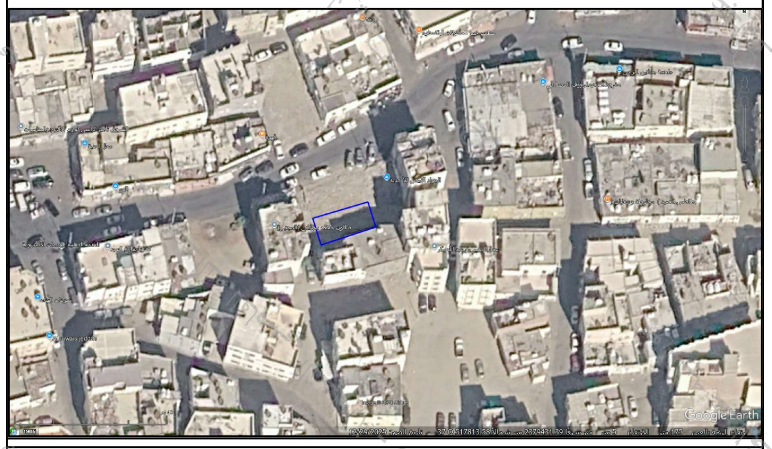

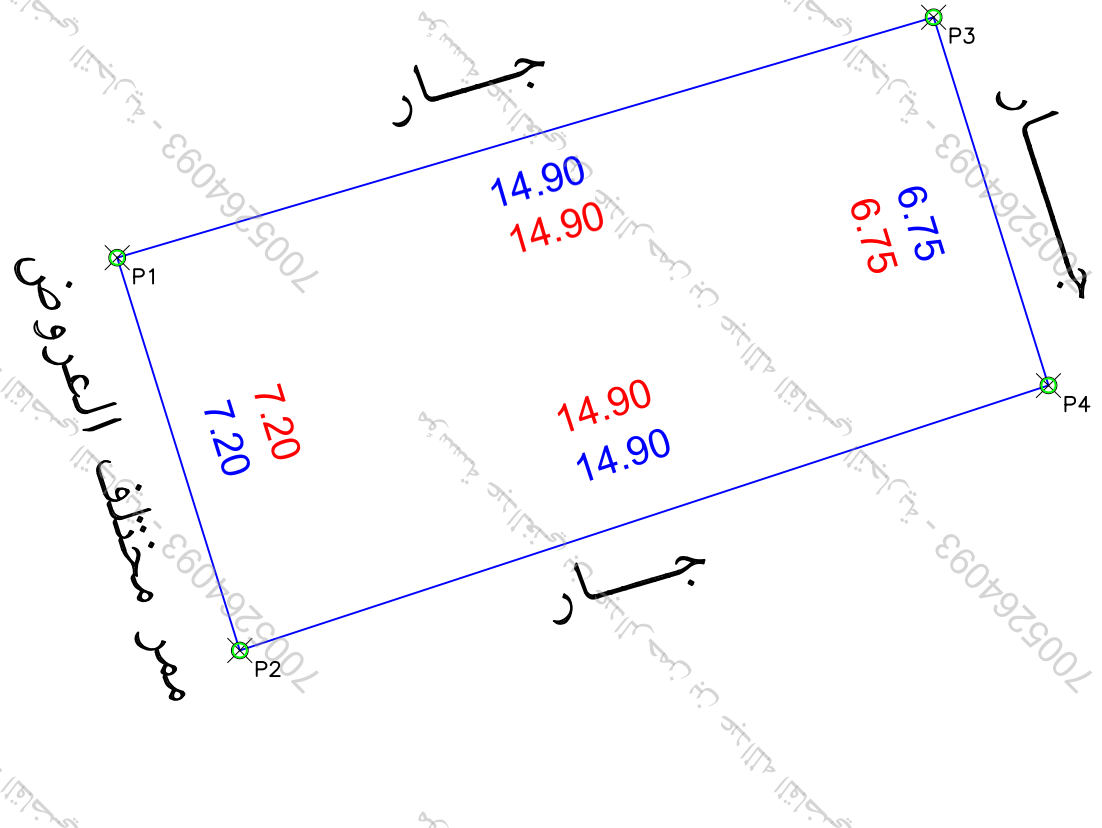
مصور جوى



صور من الطبيعة







بيانات المعاملة

رقم المعامله		تاريخها / /	
موضوع الكروكى	كروكى ارشادى		
تاريخ اعتماد الكروكى التنظيمى			

بيانات المالكين

أسم		سجل مدنى	
أسم		سجل مدنى	

بيانات الصكوك

٦٦٠٦٦٨٠٠٧٩٣١	تاريخه	١٤٤٦-١٠-٣٠	مصدره	وزارة عدل

بيانات الكروكى

المدينة	جدة	الحى	الرويس
رقم المخطط		رقم القطعه	
اللوحة التنظيمية		الشارع	

نظام البناء

نظام البناء		النسبه	
الاستخدام	سكنى		

المساحة

المساح/ المهندس	
مديرالادارة	

تخطيط المدينة/البلدية الفرعية

- □ الرسام
- □ المساح
- □ مهندس التخطيط
- □ مهندس البلدية
- □ مدير تخطيط المدينة
- □ مدير الخدمات
- □ مدير عام التخطيط العمرانى
- □ رئيس البلدية

بيانات المكتب الهندسى

اسم المكتب	شركة أصول الهندسة للاستشارات الهندسية		
المهندس المساح		تاريخ الرفع المساحى	١٤٤٧-١١-١٢
هاتف			
اسم المسئول			

شعار الشركة

شركة أصول الهندسة للاستشارات الهندسية
C.R.:4030450235

الختم

الملاحظات

م	بنـــد الملاحظة	الحاله نعم	الحاله لا	تفصيلى بند الملاحظة
١	هل الصك مطابق للرفع المساحى(اطوال ومساحة)	✓		--------
٢	هل تم الوقوف على الموقع من قبل طالب التنفيذ وتوقيع باقرار صحة الاستدلال على الموقع	✓		تم الوقوف على الموقع حسب كروكى مرسل من طالب التطبيق
٣	هل يوجد اختلاف فى رقم القطعة /المخطط /البلوك/ اسم الحى/اسم المدينة للصك او الافادة من المستكشف		✓	الارض غير معروفة
٤	هل يوجد اختلاف فى مساحة/اطوال الصك عن الطبيعه / ذكر مساحة الصك خطأ حسابيا .		✓	--------
٥	هل يوجد شوارع مختزلة/شطفات على الاصل فى المخطط او المستكشف.الجغرافى او الطبيعة ولم يتم ذكره فى الصك		✓	--------
٦	هل يوجد تداخل فى الاصل او اجزاء مشتركة ظاهريا		✓	--------
٧	هل تم ذكر المرجع المعتمد عليه فى الاستدلال على استخدام العقار		✓	حسب الطبيعة

م	بنـــد الملاحظة	الحاله نعم	الحاله لا	تفصيلى بند الملاحظة
٨	هل الموقع ارض فضاء	✓		ارض فضاء
٩	هل يوجد غرفة كهربا داخل/خارج الموقع		✓	------
١٠	هل يوجد صندوق خدمات كهربا/اتصالات/ اخرى داخل او خارج حدود العقار		✓	------
١١	هل تم تطبيق جميع التعليمات الصادرة من المركز فى الرفع المساحى	✓		------
١٢	هل يوجد اسوار داخلية وخارجية بمحيط المبنى القائم بالموقع		✓	------
١٣	هل يوجد اختلاف فى الحدود للصك او الافادة عن المستكشف	✓		يوجد اختلاف فى الحدود بين الصك والطبيعة

يتحمل المكتب المسئولية عن صحة ما ورد فى مخطط الرفع المساحى من حدود واطوال ومساحة واحداثيات

بمـــــوجب الصك لكامل الموقع

الحد	وصف الحـــد	الطـــول/م
شمال	قطعة على الغامدى	١٤,٩
جنوب	قطعة طالب كامل	١٤,٩
شـرق	قطعة على الغامدى وتمام الحد بشير عبدالله	٦,٧٥
غـرب	ممر ممر عرض ٢,٦م شمالا و٣,٧م جنوبا ثم محمد	٧,٢
المساحه	١٠٣,٩٥م٢	

بمـــــوجب الطبيعة لكامل الموقع

الحد	وصف الحـــد	الطـــول/م
شمال	جـــار	١٤,٩
جنوب	جـــار	١٤,٩
شـرق	جـــار	٦,٧٥
غـرب	ممر مختلف العروض	٧,٢
المساحه	١٠٣,٩٥م٢	

احداثيات الموقع حسب نظام احداثيات العالمى UTM-WGS84-ZONE 37

النقطة	شـمـاليات	شـرقيات	النقطة	شـرقيات	شـمـاليات
١	2379469.5000	517859.2649	٩		
٢	2379462.6272	517861.4107	١٠		
٣	2379473.7103	517873.5586	١١		
٤	2379467.2635	517875.5711	١٢		
٥			١٣		
٦			١٤		
٧			١٥		
٨			١٦		

700526409 - 700526409