نمـــوذج قرار مســـاحـــى

بيـــانـــات الصـــك	
رقم الوثيقـــة	٣٤٢١٢٠٠٠٧٠٦٣
تاريخ الوثيقة	١٤٤٤/٠٨/٢٨هـ
مصـــدرة	وزارة العـــدل

أسماء الملاك	هويات الملاك	نسبة الملكية
محمد بن عبدالله العبدالعزيز العريفى	١٠٠٧٤٨١٥٠٨	٢,٦٠٥ ٪
فهد على عبدالعزيز العريفى	١٠٠٣٢٩٣٦٥١	٥٢,٦٠٥ ٪
صبحية سليمان عبدالعزيز العريفى	١٠٣٨٣١٨٨٥١	١٦,٦٦٥ ٪
عليه سليمان عبدالعزيز العريفى	١٠٨٨٥٤٧٢٤٣	١٦,٦٦٥ ٪
صالح ابراهيم عبدالعزيز العريفى	١٠٤٨٨١٨٠٧٢	٢,٦٠٥ ٪
عبدالله ابراهيم عبدالعزيز العريفى	١٠٧٢٣٧٦٨٨٠	٢,٦٠٥ ٪
عائشه رشيد باشا الناصر	١٢٠٤٤٠٠٤٨٣	٦,٢٥ ٪

تفـــاصيـــل العقـــار	
رقم القطعـــة	١٢
رقـــم المخطط	٧٠٢
المســـاحـــة	٤٨٦,٠٠م٢
نـــوع العقـــار	قطعة الأرض
الحـــى	حـدرى البـلاد
المـدينـة	حـــائـــل

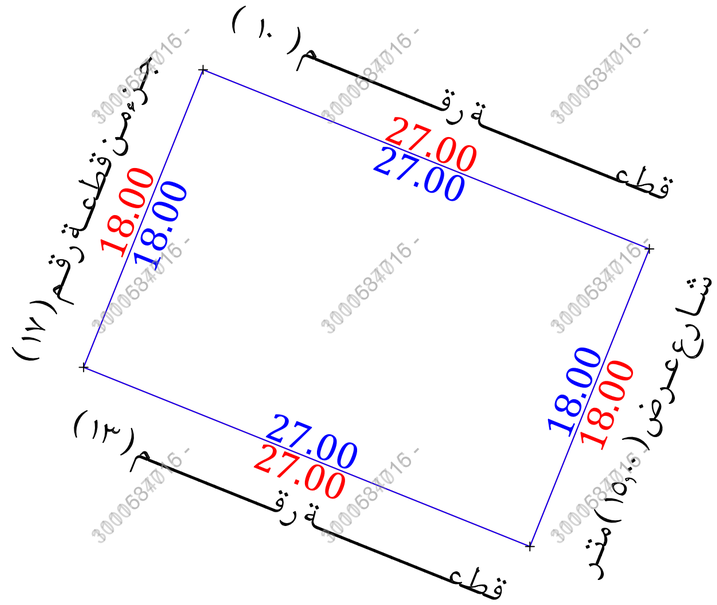
VISION Engineering Consulting
فـجـن للاستشارات الهندسية

تـم أعـداد هـذا العمـل لصـالـح شـركـة

MFAZ ARABIA
PROFESSIONAL CONSULTANCIES
مفاز العربية للاستشارات المهنية

تاريـخ أعـداد الكـروكـى	المهنـدس المسـاح	مـديـر المكتـب
٢٠٢٦/٠٧/٠٤م	عبـدالله	محمـد سـلامـة آل سعيـدان
0539934077	0554400693	info@vision.en.com

حـد الصـك
حـد الطبيعـة



للـوصـول للمـوقـع

أقرار

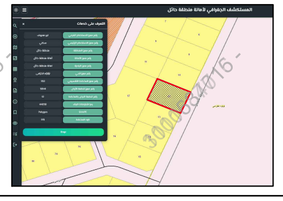
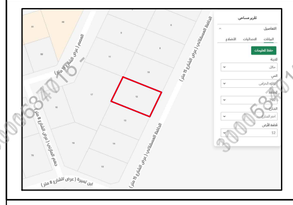
جرى الوقوف على الطبيعة من قبل مساح مكتب فجن للأستشارات الهندسية وأتضح الأتى:

هل الصك مطابق للرفع المساحى	نعم ☐	لا ◉
هل تم ذكر جميع الأختلافات فى الرفع المساحى	نعم ◉	لا ☐
هل تم تطبيق جميع التعليمات الصادرة من المركز فى الرفع المساحى	نعم ◉	لا ☐
هل تم التوقيع وأرفاق أقرار صحة الموقع	نعم ☐	لا ◉
هل يوجد تداخل فى الأصل	نعم ☐	لا ◉
هل يوجد على الأصل مبنى مشترك	نعم ☐	لا ◉
هل ذكر المرجع المعتمد على الأستدلال على أستخدام العقار	نعم ◉	لا ☐
هل تم الأستعلام من وزارة الزراعة حيال الأرض الزراعية	نعم ☐	لا ☐
الملاحظات والأختلافات والتداخلات	نعم ◉	لا ☐

- نوع الصك: سكنى ◉ تجارى ☐ سكنى تجارى ☐ صناعى ☐ زراعى ☐
- الأرض على الطبيعة : مبنى قائم ☐ أرض فضاء ◉ أرض مسورة ☐ أرض زراعية ☐
- طبيعة الأرض : منبسطة ◉ جبلية ☐ أخرى ☐
- المخطط على الطبيعة : منفذ ◉ غير منفذ ☐ عشوائى ☐
- يتحمل المكتب الهندسى المسئولية على ما ورد فى مخطط الرفع المساحى من حدود وأطوال وأحداثيات
- هذا التقرير المساحى لا يعتد به كأثبات لسلامة أجراءات التملك أو تثبيت حدود الصك وموقعة
- تم الربط بأقرب نقطة ثابتة

الملاحظات

- أسم الحى: الصك (حدرى البلاد) المستكشفات (لؤلؤة الخزامى)
- عمود كهرباء ضغط عالى: دخل الملكية ☐ خارج الملكية ◉ فى الجهة الشرقية
- الحدود: الغربى: الصك (قطعة رقم ١٧)
 الطبيعة (جزء من قطعة رقم ١٧)
 المستكشفات (جزء من قطعة رقم ١٧)

صـــور مـــن الطبيعـــة	المصـــور الجـــوى	مستكشـــف الامـــانـــة	مستكشف التقرير المساحى
			

الاتجـــاة	بموجب الصك		الاتجـــاة	بموجب الطبيعـة	
الشمـــال	قطعـــة (١٠)	بطـول (٢٧,٠٠) متر	الشمـــال	قطعـــة رقـــم (١٠)	بطـول (٢٧,٠٠) متر
الجنـــوب	قطعـــة (١٣)	بطـول (٢٧,٠٠) متر	الجنـــوب	قطعـــة رقـــم (١٣)	بطـول (٢٧,٠٠) متر
الشـــرق	شـــارع عـــرض (١٥,٠٠) متـر	بطـول (١٨,٠٠) متر	الشـــرق	شـــارع عـــرض (١٥,٠٠) متر	بطـول (١٨,٠٠) متر
الغـــرب	قطعـــة (١٧)	بطـول (١٨,٠٠) متر	الغـــرب	جزء من قطعة رقم (١٧)	بطـول (١٨,٠٠) متر
المســـاحـــة	(٤٨٦,٠٠) م٢		المســـاحـــة	(٤٨٦,٠٠) م٢	

أحـــداثيـــات المـــوقـــع حســـب نظـــام الاحـــداثيـــات العـــالمـــى					
النقطة	الشـــرقيـــات	الشمـــاليـــات	النقطة	الشـــرقيـــات	الشمـــاليـــات
1	770126.650	3051377.322	5		
2	770151.707	3051367.264	6		
3	770145.001	3051350.560	7		
4	770119.945	3051360.618	8		