نمـــوذج قرار مســـاحـــى

بيـــانـــات الصـــك

رقم الوثيقـــة	٩٤٢١٢٠٠٠٧٠٦٤
تاريخ الوثيقة	١٤٤٤/٠٨/٢٨هـ
مصـــدرة	وزارة العـــدل

أسماء الملاك	هويات الملاك	نسبة الملكية
محمد بن عبدالله العبدالعزيز العريفى	١٠٠٧٤٨١٥٠٨	٪ ٢,٦٠٥
فهد على عبدالعزيز العريفى	١٠٠٣٢٩٣٦٥١	٪ ٥٢,٦٠٥
صبحية سليمان عبدالعزيز العريفى	١٠٣٨٣١٨٨٥١	٪ ١٦,٦٦٥
عليه سليمان عبدالعزيز العريفى	١٠٨٨٥٤٧٢٤٣	٪ ١٦,٦٦٥
صالح ابراهيم عبدالعزيز العريفى	١٠٤٨٨١٨٠٧٢	٪ ٢,٦٠٥
عبدالله ابراهيم عبدالعزيز العريفى	١٠٧٢٣٧٦٨٨٠	٪ ٢,٦٠٥
عائشه رشيد باشا الناصر	١٢٠٤٤٠٠٤٨٣	٪ ٦,٢٥

تفـــاصيـــل العقـــار

رقم القطعـــة	١١
رقـــم المخطط	٧٠٢
المســـاحـــة	٤٨٦,٠٠م٢
نـــوع العقـــار	قطعة الأرض
الحـــى	حـدرى البـلاد
المـدينـــة	حـــــائـــــل

VISION Engineering Consulting
قـجـن للاستشارات الهندسية

تـم أعـداد هـذا العمـل لصـالـح شـركـة

MFAZ ARABIA
مفاز العربية للاستشارات المهنية
PROFESSIONAL CONSULTANCIES

تاريخ أعداد الكروكى	المعنـدس المسـاح	مـديـر المكتـب
٢٠٢٦/٠٧/٠٤م	عبـدالله	محمـد سـلامـة آل سعيـدان
0539934077	0554400693	info@vision.en.com

حـــد الصـــك
حـــد الطبيعـــة

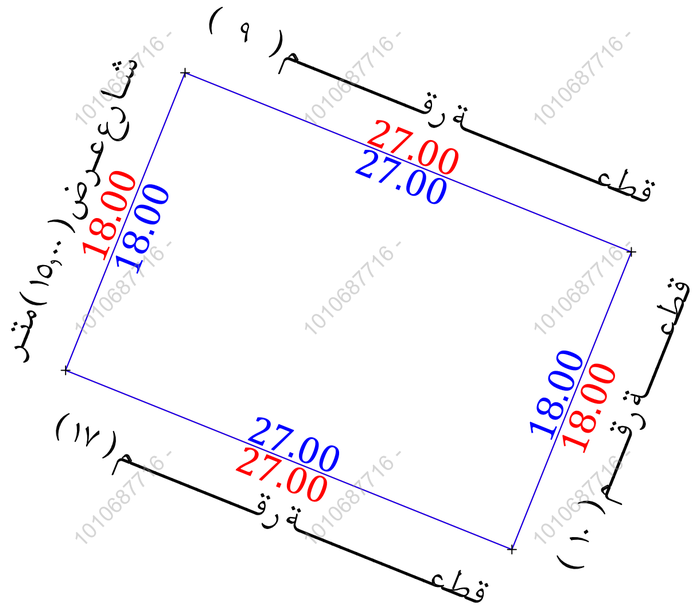

للـوصـول للمـوقـع

أقرار

جرى الوقوف على الطبيعة من قبل مساح مكتب قجن للأستشارات الهندسية وأتضح الأتى:

- هل الصك مطابق للرفع المساحى — نعم ☐ لا ◉
- هل تم ذكر جميع الأختلافات فى الرفع المساحى — نعم ◉ لا ☐
- هل تم تطبيق جميع التعليمات الصادرة من المركز فى الرفع المساحى — نعم ◉ لا ☐
- هل تم التوقيع وأرفاق أقرار صحة الموقع — نعم ☐ لا ◉
- هل يوجد تداخل فى الأصل — نعم ☐ لا ◉
- هل يوجد على الأصل مبنى مشترك — نعم ☐ لا ◉
- هل ذكر المرجع المعتمد على الأستدلال على أستخدام العقار — نعم ◉ لا ☐
- هل تم الأستعلام من وزارة الزراعة حيال الأرض الزراعية — نعم ☐ لا ☐
- الملاحظات والأختلافات والتداخلات — نعم ◉ لا ☐

- نوع الصك: سكنى ◉ تجارى ☐ سكنى تجارى ☐ صناعى ☐ زراعى ☐
- الأرض على الطبيعة : مبنى قائم ☐ أرض فضاء ◉ أرض مسورة ☐ أرض زراعية ☐
- طبيعة الأرض : منبسطة ◉ جبلية ☐ أخرى ☐
- المخطط على الطبيعة : منفذ ◉ غير منفذ ☐ عشوائى ☐
- يتحمل المكتب الهندسى المسئولية على ما ورد فى مخطط الرفع المساحى من حدود وأطوال وأحداثيات
- هذا التقرير المساحى لا يعتد به كأثبات لسلامة أجراءات التملك أو تثبيت حدود الصك وموقعة
- تم الربط بأقرب نقطة ثابتة

الملاحظات

- أسم الحى : الصك (حدرى البلاد) المستكشفات (لؤلؤة الخزامى)

الاتجاة	بموجب الصك		الاتجاة	بموجب الطبيعة	
الشمال	قطعة (٩)	بطول (٢٧,٠٠) متر	الشمال	قطعة رقم (٩)	بطول (٢٧,٠٠) متر
الجنوب	قطعة (١٧)	بطول (٢٧,٠٠) متر	الجنوب	قطعة رقم (١٧)	بطول (٢٧,٠٠) متر
الشرق	قطعة (١٠)	بطول (١٨,٠٠) متر	الشرق	قطعة رقم (١٠)	بطول (١٨,٠٠) متر
الغرب	شارع (١٥,٠٠) متر	بطول (١٨,٠٠) متر	الغرب	شارع عرض (١٥,٠٠) متر	بطول (١٨,٠٠) متر
المساحة	(٤٨٦,٠٠) م٢		المساحة	(٤٨٦,٠٠) م٢	

صـــور مـــن الطبيعـــة

المصـــور الجـــوى

مستكشـــف الامـــانـــة

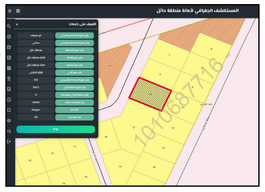

مستكشـــف التقـــرير المســـاحـــى

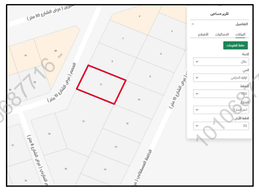

أحـــداثيـــات المـــوقـــع حسـب نظـــام الاحـــداثيـــات العـــالمـــى

النقطة	الشرقيات	الشماليات	النقطة	الشرقيات	الشماليات
1	770108.300	3051404.085	5		
2	770133.356	3051394.027	6		
3	770126.650	3051377.322	7		
4	770101.594	3051387.381	8		

1010687716