نمـــوذج قرار مســـاحـــى

بيانـــات الصـــك

رقم الوثيقـــة	٥٤٢١٢٠٠٠٧٢٠٢
تاريخ الوثيقة	١٤٤٤/٠٩/٠٨هـ
مصـــدرة	وزارة العـــدل

أسماء الملاك	هويات الملاك	نسبة الملكية
محمد بن عبدالله العبدالعزيز العريفى	١٠٠٧٤٨١٥٠٨	٪ ٢,٦٠٥
فهد على عبدالعزيز العريفى	١٠٠٣٢٩٣٦٥١	٪ ٥٢,٦٠٥
صبحية سليمان عبدالعزيز العريفى	١٠٣٨٣١٨٨٥١	٪ ١٦,٦٦٥
عليه سليمان عبدالعزيز العريفى	١٠٨٨٥٤٧٢٤٣	٪ ١٦,٦٦٥
صالح ابراهيم عبدالعزيز العريفى	١٠٤٨٨١٨٠٧٢	٪ ٢,٦٠٥
عبدالله ابراهيم عبدالعزيز العريفى	١٠٧٢٣٧٦٨٨٠	٪ ٢,٦٠٥
عائشه رشيد باشا الناصر	١٢٠٤٤٠٠٤٨٣	٪ ٦,٢٥

تفـــاصيـــل العقـــار

رقم القطعـــة	١٠٠
رقـــم المخطط	٧٠٢
المســـاحـــة	٥٧٦,٣م٢
نـــوع العقـــار	قطعـة الأرض
الحـــى	حـدرى البـلاد
المـدينـة	حـــــائـــــل

شـــركـــة فجـــن الأعمـــال للأستشـــارات الهنـــدسيـــة

شعـــار الشـــركـــة	ختـــم الشـــركـــة
VISION Engineering Consulting فـجـــن للاستشارات الهندسية	فجن للاستشارات الهندسية VISION Engineering Consulting 4030987371

تـــاريـــخ أعـــداد الكـــروكـــى	المهنـــدس المســـاح	مـــديـــر المكتـــب
٢٠٢٦/٠٧/٠٤م	هيثـــم محمـــد	محمـــد سـلامـــة آل سعيـــدان
0539934077	0554400693	info@vision.en.com

حـــد الصـــك
حـــد الطبيعـــة

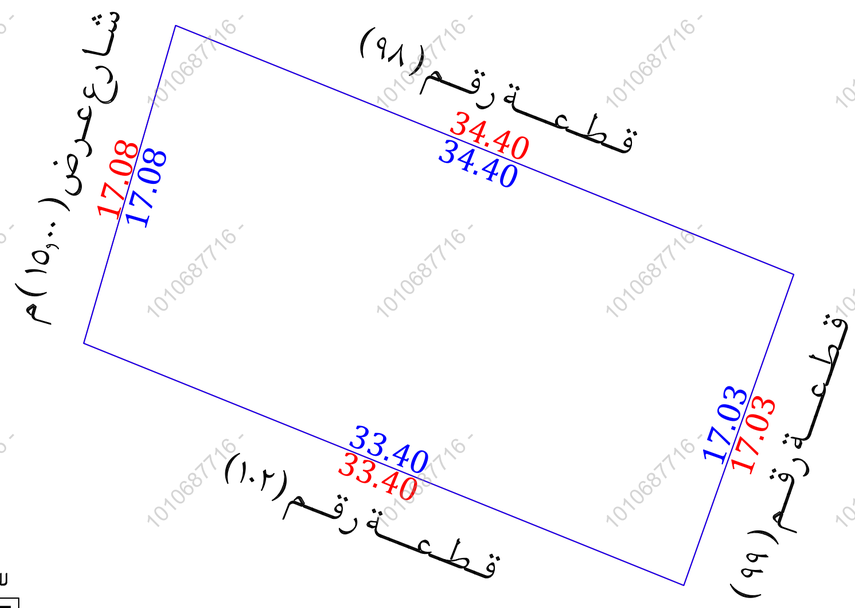

للـوصـول للمـوقـع

أقرار

جرى الوقوف على الطبيعة من قبل مساح مكتب فجن للأستشارات الهندسية وأتضح الأتى:

- هل الصك مطابق للرفع المساحى — نعم ☐ لا ■
- هل تم ذكر جميع الأختلافات فى الرفع المساحى — نعم ■ لا ☐
- هل تم تطبيق جميع التعليمات الصادرة من المركز فى الرفع المساحى — نعم ■ لا ☐
- هل تم التوقيع وأرفاق أقرار صحة الموقع — نعم ☐ لا ■
- هل يوجد تداخل فى الأصل — نعم ☐ لا ■
- هل يوجد على الأصل مبنى مشترك — نعم ☐ لا ■
- هل ذكر المرجع المعتمد على الأستدلال على أستخدام العقار — نعم ■ لا ☐
- هل تم الأستعلام من وزارة الزراعة حيال الأرض الزراعية — نعم ☐ لا ☐
- الملاحظات والأختلافات والتداخلات — نعم ■ لا ☐

■ نوع الصك: سكنى ■ تجارى ☐ سكنى تجارى ☐ صناعى ☐ زراعى ☐

■ الأرض على الطبيعة : مبنى قائم ☐ أرض فضاء ■ أرض مسورة ☐ أرض زراعية ☐

■ طبيعة الأرض : منبسطة ■ جبلية ☐ أخرى ☐

■ المخطط على الطبيعة : منفذ ■ غير منفذ ☐ عشوائى ☐

■ يتحمل المكتب الهندسى المسئولية على ما ورد فى مخطط الرفع المساحى من حدود وأطوال وأحداثيات

■ هذا التقرير المساحى لا يعتد به كأثبات لسلامة أجراءات التملك أو تثبيت حدود الصك وموقعة

■ تم الربط بأقرب نقطة ثابتة

المـــلاحظـــات

■ اسم الحى : الصك (حـدرى البـلاد) المستكشفات (لـؤلـؤة الخـزامـى)

صـــور مـــن الطبيعـــة

المصـــور الجـــوى



مستكشـــف الامـــانـــة

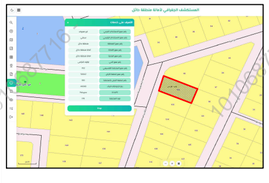

مستكشـــف التقرير المساحى

الاتجـــاة	بموجب الصك		الاتجـــاة	بموجب الطبيعـــة	
الشمـــال	قطـعـــة (٩٨)	بطـول (٣٤,٤٠) متر	الشمـــال	قطـعـــة رقـم (٩٨)	بطـول (٣٤,٤٠) متر
الجنـــوب	قطـعـــة (١٠٢)	بطـول (٣٣,٤٠) متر	الجنـــوب	قطـعـــة رقـم (١٠٢)	بطـول (٣٣,٤٠) متر
الشـــرق	قطـعـــة (٩٩)	بطـول (١٧,٠٣) متر	الشـــرق	قطـعـــة رقـم (٩٩)	بطـول (١٧,٠٣) متر
الغـــرب	شـارع (١٥,٠٠) م	بطـول (١٧,٠٨) متر	الغـــرب	شـارع عـرض (١٥,٠٠) م	بطـول (١٧,٠٨) متر
المســـاحـــة	(٥٧٦,٣٠) م٢		المســـاحـــة	(٥٧٦,٣٠) م٢	

أحـــداثيـــات المـــوقـــع حسـب نظـــام الاحـــداثيـــات العـــالمـــى

النقطة	الشـــرقيـــات	الشمـــاليـــات	النقطة	الشـــرقيـــات	الشمـــاليـــات
1	769958.518	3051241.573	5		
2	769990.426	3051228.720	6		
3	769984.747	3051212.668	7		
4	769953.774	3051225.167	8		

1010687716