نمـــوذج قرار مســـاحـــى

بيـانـــات الصـــك	
رقم الوثيقـــة	٩٤٢١٢٠٠٠٧٠٢٧
تاريخ الوثيقة	١٤٤٤/٠٨/٢٧هـ
مصـــدرة	وزارة العـــدل

أسماء الملاك	هويات الملاك	نسبة الملكية
محمد بن عبدالله العبدالعزيز العريفى	١٠٠٧٤٨١٥٠٨	٢,٦٠٥ ٪
فهد على عبدالعزيز العريفى	١٠٠٣٢٩٣٦٥١	٥٢,٦٠٥ ٪
صبحية سليمان عبدالعزيز العريفى	١٠٣٨٣١٨٨٥١	١٦,٦٦٥ ٪
عليه سليمان عبدالعزيز العريفى	١٠٨٨٥٤٧٢٤٣	١٦,٦٦٥ ٪
صالح ابراهيم عبدالعزيز العريفى	١٠٤٨٨١٨٠٧٢	٢,٦٠٥ ٪
عبدالله ابراهيم عبدالعزيز العريفى	١٠٧٢٣٧٦٨٨٠	٢,٦٠٥ ٪
عائشه رشيد باشا الناصر	١٢٠٤٤٠٠٤٨٣	٦,٢٥ ٪

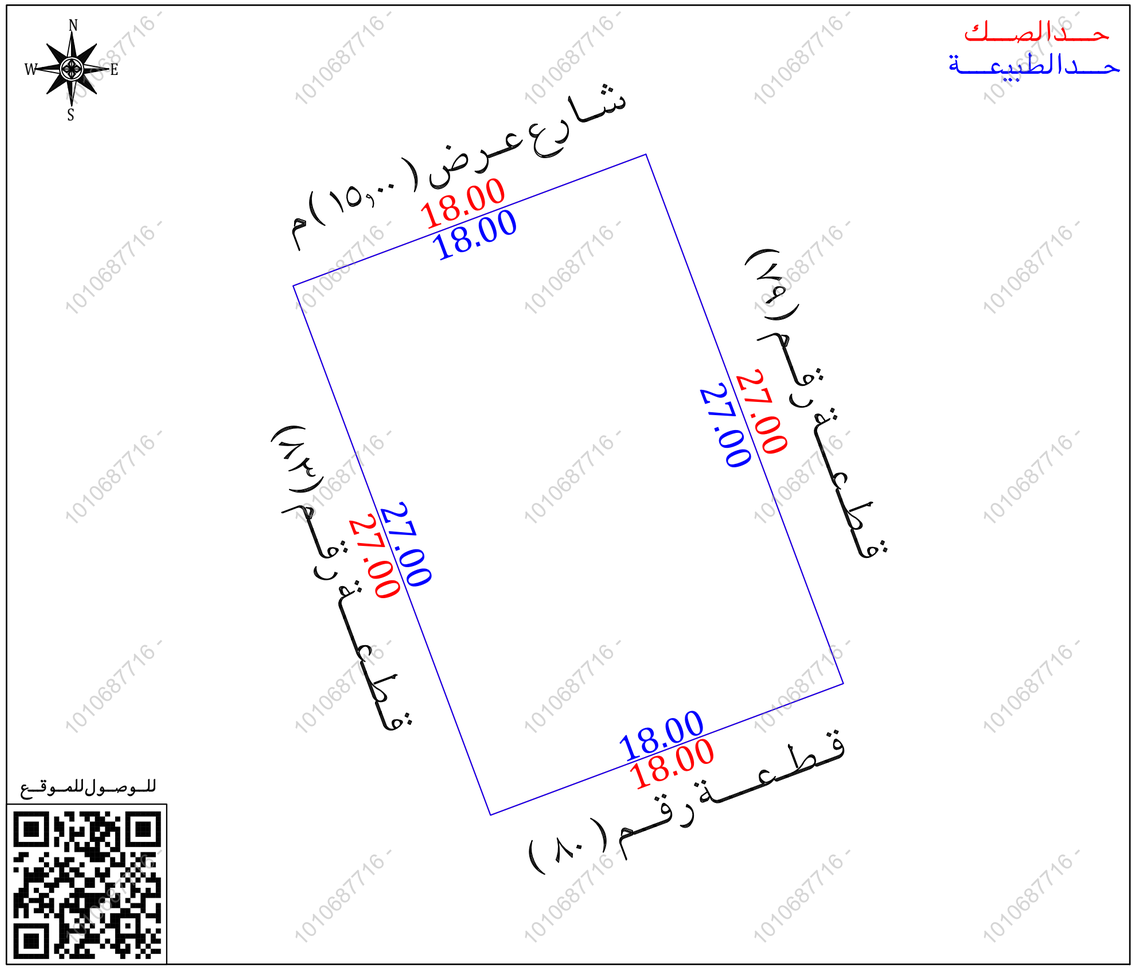
تفـاصيـل العقـار	
رقم القطعـــة	٨١
رقـــم المخطط	٧٠٢
المســـاحـــة	٤٨٦,٠٠م٢
نـــوع العقـــار	قطعة الأرض
الحـــى	حـدرى البـلاد
المـدينـة	حـــائـــل

شـــركـــة فجـــن الأعمـــال للأستشـــارات الهنـــدسيـــة

شعـار الشـركـة	ختـم الشـركـة
VISION Engineering Consulting فجـن للاستشارات الهندسية	فجن للاستشارات الهندسية VISION Engineering Consulting 4030687371

تـاريـخ أعـداد الكـروكـى	المهنـدس المسـاح	مـديـر المكتـب
٢٠٢٦/٠٧/٠٤م	عبـدالمجـيـد	محمـد سـلامـة آل سعيـدان
0539934077	0554400693	info@vision.en.com

حـــد الصـــك
حـــد الطبيعـــة



للوصـول للمـوقـع

أقرار
جرى الوقوف على الطبيعة من قبل مساح مكتب فجن للأستشارات الهندسية وأتضح الأتى:

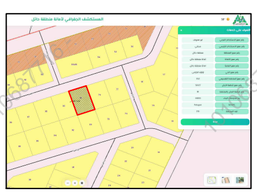
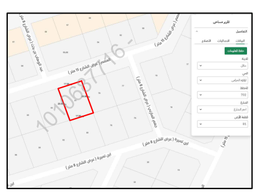
ـ هل الصك مطابق للرفع المساحى	نعم ☐	لا ■
ـ هل تم ذكر جميع الأختلافات فى الرفع المساحى	نعم ■	لا ☐
ـ هل تم تطبيق جميع التعليمات الصادرة من المركز فى الرفع المساحى	نعم ■	لا ☐
ـ هل تم التوقيع وأرفاق أقرار صحة الموقع	نعم ☐	لا ■
ـ هل يوجد تداخل فى الأصل	نعم ☐	لا ■
ـ هل يوجد على الأصل مبنى مشترك	نعم ☐	لا ■
ـ هل ذكر المرجع المعتمد على الأستدلال على أستخدام العقار	نعم ■	لا ☐
ـ هل تم الأستعلام من وزارة الزراعة حيال الأرض الزراعية	نعم ☐	لا ☐
ـ الملاحظات والأختلافات والتداخلات	نعم ■	لا ☐

■ نوع الصك: سكنى ■ تجارى ☐ سكنى تجارى ☐ صناعى ☐ زراعى ☐
■ الأرض على الطبيعة : مبنى قائم ☐ أرض فضاء ■ أرض مسورة ☐ أرض زراعية ☐
■ طبيعة الأرض : منبسطة ■ جبلية ☐ أخرى ☐
■ المخطط على الطبيعة : منفذ ■ غير منفذ ☐ عشوائى ☐
■ يتحمل المكتب الهندسى المسئولية على ما ورد فى مخطط الرفع المساحى من حدود وأطوال وأحداثيات
■ هذا التقرير المساحى لا يعتد به كأثبات لسلامة أجراءات التملك أو تثبيت حدود الصك وموقعة
■ تم الربط بأقرب نقطة ثابتة

الملاحظات

■ اسم الحى : الصك (حدرى البلاد) المستكشفات (لؤلؤة الخزامى)

صـور من الطبيعـة		
		

المصـور الجـوى	مستكشـف الامـانـة	مستكشـف التقرير المساحى
		

الاتجـاة	بموجب الصك		الاتجـاة	بموجب الطبيعة	
الشمـال	شارع (١٥,٠٠)م	بطول (١٨,٠٠) متر	الشمـال	شارع عرض (١٥,٠٠)م	بطول (١٨,٠٠) متر
الجنـوب	قطعـة (٨٠)	بطول (١٨,٠٠) متر	الجنـوب	قطعـة رقم (٨٠)	بطول (١٨,٠٠) متر
الشـرق	قطعـة (٧٩)	بطول (٢٧,٠٠) متر	الشـرق	قطعـة رقم (٧٩)	بطول (٢٧,٠٠) متر
الغـرب	قطعـة (٨٣)	بطول (٢٧,٠٠) متر	الغـرب	قطعـة رقم (٨٣)	بطول (٢٧,٠٠) متر
المسـاحـة	(٤٨٦,٠٠)م٢		المسـاحـة	(٤٨٦,٠٠)م٢	

أحـداثيـات المـوقـع حسـب نظـام الاحـداثيـات العـالمـى					
النقـرة	الشـرقيـات	الشمـاليـات	النقـرة	الشـرقيـات	الشمـاليـات
1	770015.049	3051342.597	5		
2	770031.914	3051348.887	6		
3	770041.350	3051323.590	7		
4	770024.485	3051317.299	8		