نمـــوذج قرار مســـاحـــى

بيـانـات الصـك

رقم الوثيقة	٨٤٢١٢٠٠٠٧٠٧٩
تاريخ الوثيقة	١٤٤٤/٠٨/٢٨هـ
مصـدرة	وزارة العـــدل

أسماء الملاك	هويات الملاك	نسبة الملكية
محمد بن عبدالله العبدالعزيز العريفى	١٠٠٧٤٨١٥٠٨	٢,٦٠٥ ٪
فهد على عبدالعزيز العريفى	١٠٠٣٢٩٣٦٥١	٥٢,٦٠٥ ٪
صبحية سليمان عبدالعزيز العريفى	١٠٣٨٣١٨٨٥١	١٦,٦٦٥ ٪
عليه سليمان عبدالعزيز العريفى	١٠٨٨٥٤٧٢٤٣	١٦,٦٦٥ ٪
صالح ابراهيم عبدالعزيز العريفى	١٠٤٨٨١٨٠٧٢	٢,٦٠٥ ٪
عبدالله ابراهيم عبدالعزيز العريفى	١٠٧٢٣٧٦٨٨٠	٢,٦٠٥ ٪
عائشه رشيد باشا الناصر	١٢٠٤٤٠٠٤٨٣	٦,٢٥ ٪

تفـاصيـل العقـار

رقم القطعـة	١٤٣
رقـم المخطط	٧٠٢
المسـاحـة	١٥٨٦,٧٠م٢
نـوع العقـار	قطعة الأرض
الحـى	حـدرى البـلاد
المـدينـة	حـــائـــل

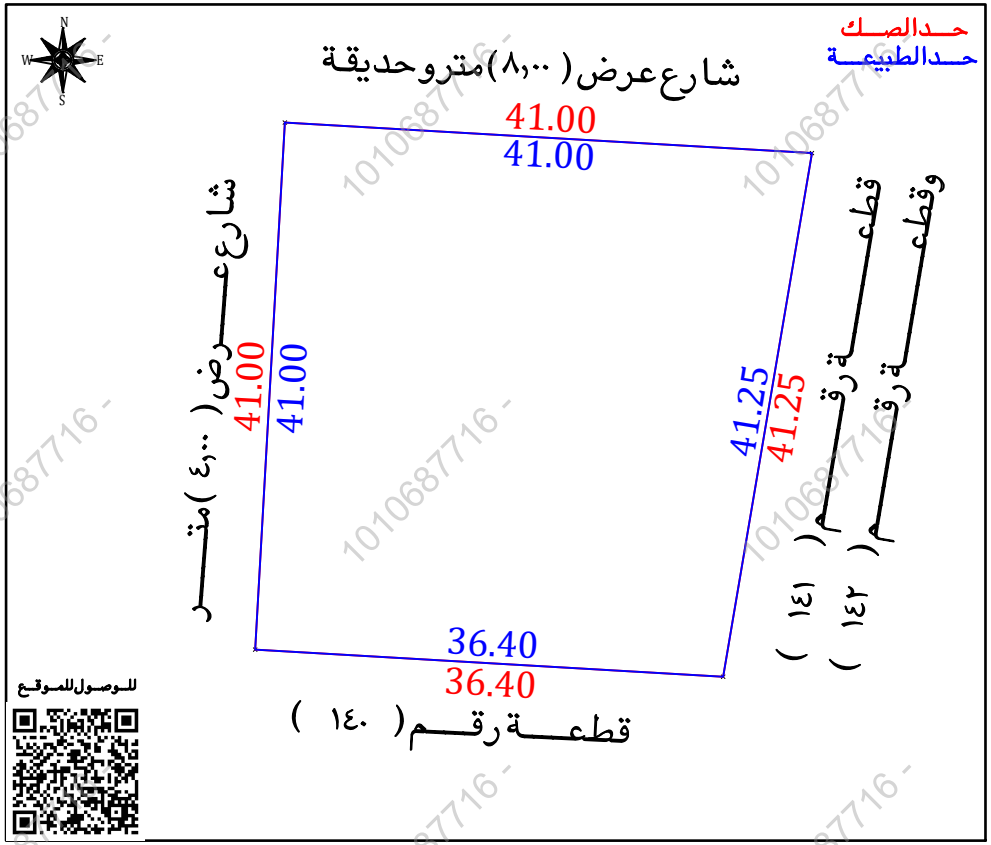
VISION Engineering Consulting
فـجـن للاستشارات الهندسية

تـم أعـداد هـذا العمـل لصـالـح شـركـة

شركة مدى العربية للتقييم العقـاري

تـاريخ أعـداد الكروكى	المعنـدس المسـاح	مـديـر المكتـب
٢٠٢٦/٠٧/٠٤م	طـــارق	محمـد سـلامـة آل سعيـدان
0539934077	0554400693	info@vision.en.com

حـدالصـك
حـدالطبيعـة



للوصول للموقع

أقرار

جرى الوقوف على الطبيعة من قبل مساح مكتب فجن للأستشارات الهندسية وأتضح الأتى:

■ هل الصك مطابق للرفع المساحى	نعم ☐	لا ■
■ هل تم ذكر جميع الأختلافات فى الرفع المساحى	نعم ■	لا ☐
■ هل تم تطبيق جميع التعليمات الصادرة من المركز فى الرفع المساحى	نعم ■	لا ☐
■ هل تم التوقيع وأرفاق أقرار صحة الموقع	نعم ☐	لا ■
■ هل يوجد تداخل فى الأصل	نعم ☐	لا ■
■ هل يوجد على الأصل مبنى مشترك	نعم ☐	لا ■
■ هل ذكر المرجع المعتمد على الأستدلال على أستخدام العقار	نعم ■	لا ☐
■ هل تم الأستعلام من وزارة الزراعة حيال الأرض الزراعية	نعم ☐	لا ☐
■ الملاحظات والأختلافات والتداخلات	نعم ■	لا ☐

■ نوع الصك: سكنى ■ تجارى ☐ سكنى تجارى ☐ صناعى ☐ زراعى ☐

■ الأرض على الطبيعة : مبنى قائم ☐ أرض فضاء ■ أرض مسورة ☐ أرض زراعية ☐

■ طبيعة الأرض : منبسطة ■ جبلية ☐ أخرى ☐

■ المخطط على الطبيعة : منفذ ■ غير منفذ ☐ عشوائى ☐

■ يتحمل المكتب الهندسى المسئولية على ما ورد فى مخطط الرفع المساحى من حدود وأطوال وأحداثيات

■ هذا التقرير المساحى لا يعتد به كأثبات لسلامة أجراءات التملك أو تثبيت حدود الصك وموقعة

■ تم الربط بأقرب نقطة ثابتة

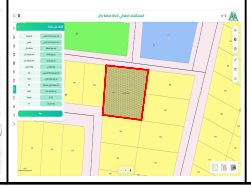
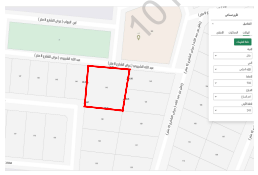
الملاحظات

■ أسم الحى: الصك (حدرى البلاد) المستكشفات (لؤلؤة الخزامى)

■ الشارع فى الجهة الشمالية والغربية غير مسفلته على الطبيعة

■ يوجد اختلاف فى التخطيط على المستكشفات

■ يوجد اختلاف فى الحدود بين الصك والطبيعة والمستكشفات

صـور مـن الطبيعـة	المصـور الجـوى	مستكشـف الـرخص الانشائية	مستكشـف التقرير المساحى
			

الاتجـاة	بموجب الصك		الاتجـاة	بموجب الطبيعة	
الشمـال	شـــارع ٨,٠٠ م	بطـول (٤١,٠٠) متر	الشمـال	شـارع عرض (٨,٠٠) متروحديقـــة	بطـول (٤١,٠٠) متر
الجنـوب	قطعـــة ١٤٠	بطـول (٣٦,٤٠) متر	الجنـوب	قطعـــة رقـــم (١٤٠)	بطـول (٣٦,٤٠) متر
الشـرق	قطعـــة ١٤٢ و قطعـــة رقم ١٤١	بطـول (٤١,٢٥) متر	الشـرق	قطعـــة رقـــم (١٤١) وقطعـــة رقـــم (١٤٢)	بطـول (٤١,٢٥) متر
الغـرب	شارع ٤ م وقطعـــة رقم ١٥	بطـول (٤١,٠٠) متر	الغـرب	شـارع عرض (٤,٠٠) متر	بطـول (٤,٠٠) متر
المسـاحـة	(١٥٨٦,٧٠) م٢		المسـاحـة	(١٥٨٦,٧٠) م٢	

أحـداثيـات المـوقـع حسـب نظـام الاحـداثيـات العـالمـى

نقـ	الشمـاليـات	الشـرقيـات	نقـ	الشمـاليـات	الشـرقيـات
1	3051210.797	769850.092	5		
2	3051208.426	769891.024	6		
3	3051167.756	769884.128	7		
4	3051169.862	769847.789	8		