نمـــوذج قرار مســـاحـــى

بيـــانـــات الصـــك	
رقم الوثيقـــة	٣١٥٧٠٣٠٠٥٠٨٤
تاريخ الوثيقة	
مصـــدرة	وزارة العـــدل
هـويـة المـالـك	
أسم المـالـك	
نسبـة الملكيـة	١٠٠ ٪
تفـــاصيـــل العقـــار	
رقم القطعـــة	٢٢ / د
رقـــم المخطط	١٥٥٤/د
المســاحـــة	٥٣٧٧,٩٧ م٢
نـــوع العقـــار	قطعة الارض
الحـــى	المـــلـــقـــا
المـدينـة	الـــخـــــرج

شـــركـــة فـجـــن الأعـمـــال للأستشـــارات الهنـــدسيـــة

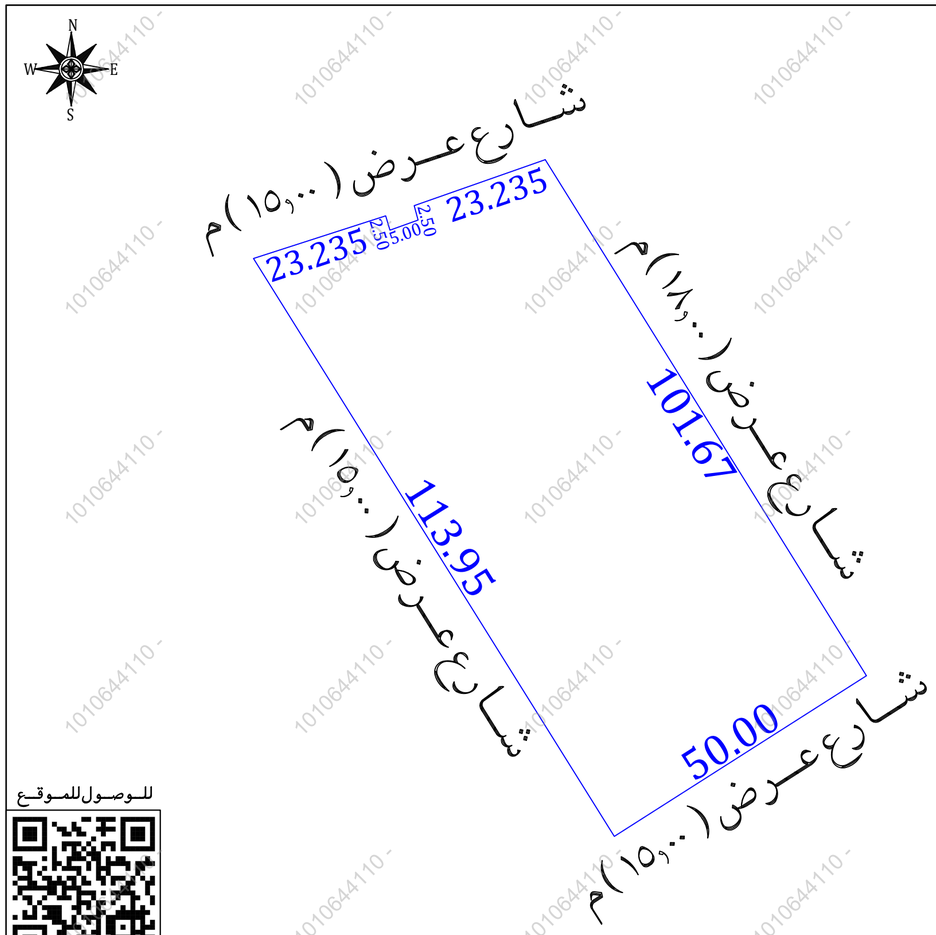
VISION Engineering Consulting
فـجـــن للاستشارات الهندسية

تـم أعـــداد هـــذا العمـل لصـالـح شـركـة

شركة مدى العربية
للتقييـــم العقـــاري

تـاريـخ أعـداد الكـروكـى	المهنـدس المسـاح	مـديـر المكتـب
٢٠٢٦/٠٦/٠٦م	عـبـدالمـجـيـد	محمـدسـلامـة آل سعيـدان
0539934077	0554400693	info@vision.en.com

حـد الصـك
حـد الطبيعـة



للوصـول للمـوقـع


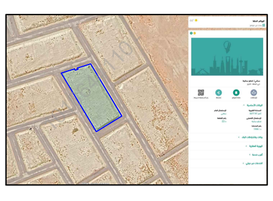
أقرار
جرى الوقوف على الطبيعة من قبل مساح مكتب فجن للأستشارات الهندسية وأتضح الأتى:

- هل الصك مطابق للرفع المساحى — نعم ☐ لا ■
- هل تم ذكر جميع الأختلافات فى الرفع المساحى — نعم ■ لا ☐
- هل تم تطبيق جميع التعليمات الصادرة من المركز فى الرفع المساحى — نعم ■ لا ☐
- هل تم التوقيع وأرفاق أقرار صحة الموقع — نعم ☐ لا ■
- هل يوجد تداخل فى الأصل — نعم ☐ لا ■
- هل يوجد على الأصل مبنى مشترك — نعم ☐ لا ■
- هل ذكر المرجع المعتمد على الأستدلال على أستخدام العقار — نعم ■ لا ☐
- هل تم الأستعلام من وزارة الزراعة حيال الأرض الزراعية — نعم ☐ لا ☐
- الملاحظات والأختلافات والتداخلات — نعم ■ لا ☐

■ نوع الصك: سكنى ■ تجارى ☐ سكنى تجارى ☐ صناعى ☐ زراعى ☐
■ الأرض على الطبيعة : مبنى قائم ☐ أرض فضاء ■ أرض مسورة ☐ أرض زراعية ☐
■ طبيعة الأرض : منبسطة ■ جبلية ☐ أخرى ☐
■ المخطط على الطبيعة : منفذ ■ غير منفذ ☐ عشوائى ☐
■ يتحمل المكتب الهندسى المسؤولية على ما ورد فى مخطط الرفع المساحى من حدود وأطوال وأحداثيات
■ هذا التقرير المساحى لا يعتد به كأثبات لسلامة أجراءات التملك أو تثبيت حدود الصك وموقعة
■ تم الربط بأقرب نقطة ثابتة

الملاحظات

■ رقم القطعة : الصك (٢٢ / د)
منصة بلدى (مفرزة الى عدة قطع ومعرفة برقم ٢٢ / د)
البوابة المكانية (مفرزة الى عدة قطع من رقم ٢٤٧ الى رقم ٢٦٠)
■ تعذر رسم الصك لوجود انكسارات لم يتم ذكرها فى منطوق الصك
■ يوجد اختلاف فى الاطوال بين الصك والطبيعة
■ يوجد اختلاف فى الحدود بين الصك والمستكشفات حيث ان ,
عرض الشارع فى الحد الشمالى ١٣,٠٠ م على منصة بلدى
عرض الشارع فى الحد الجنوبى ١٤,٠٠ م على منصة بلدى
عرض الشارع فى الحد الشرقى ١٥,٠٠ م على منصة بلدى
عرض الشارع فى الحد الغربى ١٤,٠٠ م على منصة بلدى
■ محول كهرباء : داخل الملكية ☐ خارج الملكية ■ الجهة الشمالية

صـــور مـــن الطبيعـــة	المصـــور الجـــوى	مستكشـــف الامـــانـــة	مستكشـــف بلـــدى
			

الاتجـــاة	بمـــوجـــب الصـــك		الاتجـــاة	بمـــوجـــب الطبيعـــة	
الشمـــال	مرفق ٥ وشارع عرض ١٥ وشارع عرض ١٥	بطـول (٥١,٤٧) متر	الشمـــال	شـــارع عـــرض (١٥,٠٠) م	بطـول (٢٣,٢٣٥+٢,٥٠+٥,٠٠+٢,٥٠+٢٣,٢٣٥) متر
الجنـــوب	شـــارع عـــرض ١٥	بطـول (٥٠,٠٠) متر	الجنـــوب	شـــارع عـــرض (١٥,٠٠) م	بطـول (٥٠,٠٠) متر
الشـــرق	مـرفـق ٢,٥ وشـارع عـرض ١٨	بطـول (١٠٤,١٧) متر	الشـــرق	شـــارع عـــرض (١٨,٠٠) م	بطـول (١٠١,٦٧) متر
الغـــرب	مـرفـق ٢,٥ وشـارع عـرض ١٥	بطـول (١١٦,٤٥) متر	الغـــرب	شـــارع عـــرض (١٥,٠٠) م	بطـول (١١٣,٩٥) متر
المســاحـــة	(٥٣٧٧,٩٧) م٢		المســاحـــة	(٥٣٧٧,٩٧) م٢	

أحـداثيـات المـوقـع حسـب نظـام الاحـداثيـات العـالمـى

الشمـــالـيـات	الشـرقـيـات	الشمـــالـيـات	الشـرقـيـات	
2675105.817	732311.295	2675096.982	732284.416	1
2675113.511	732333.219	2675104.112	732306.530	2
2675027.191	732386.939	2675101.714	732307.239	3
2675000.327	732344.768	2675103.403	732311.946	4