
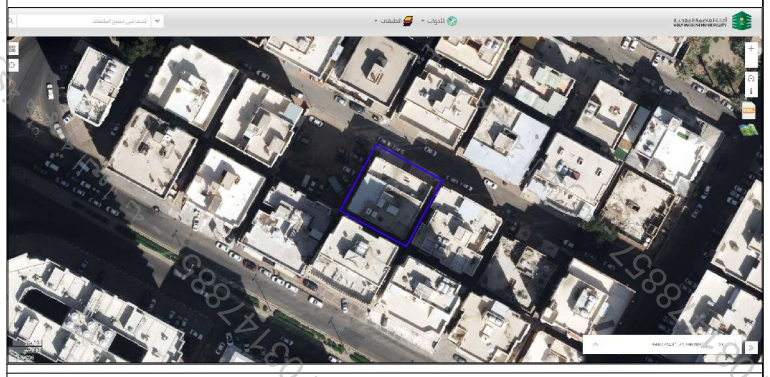
مصور جوى

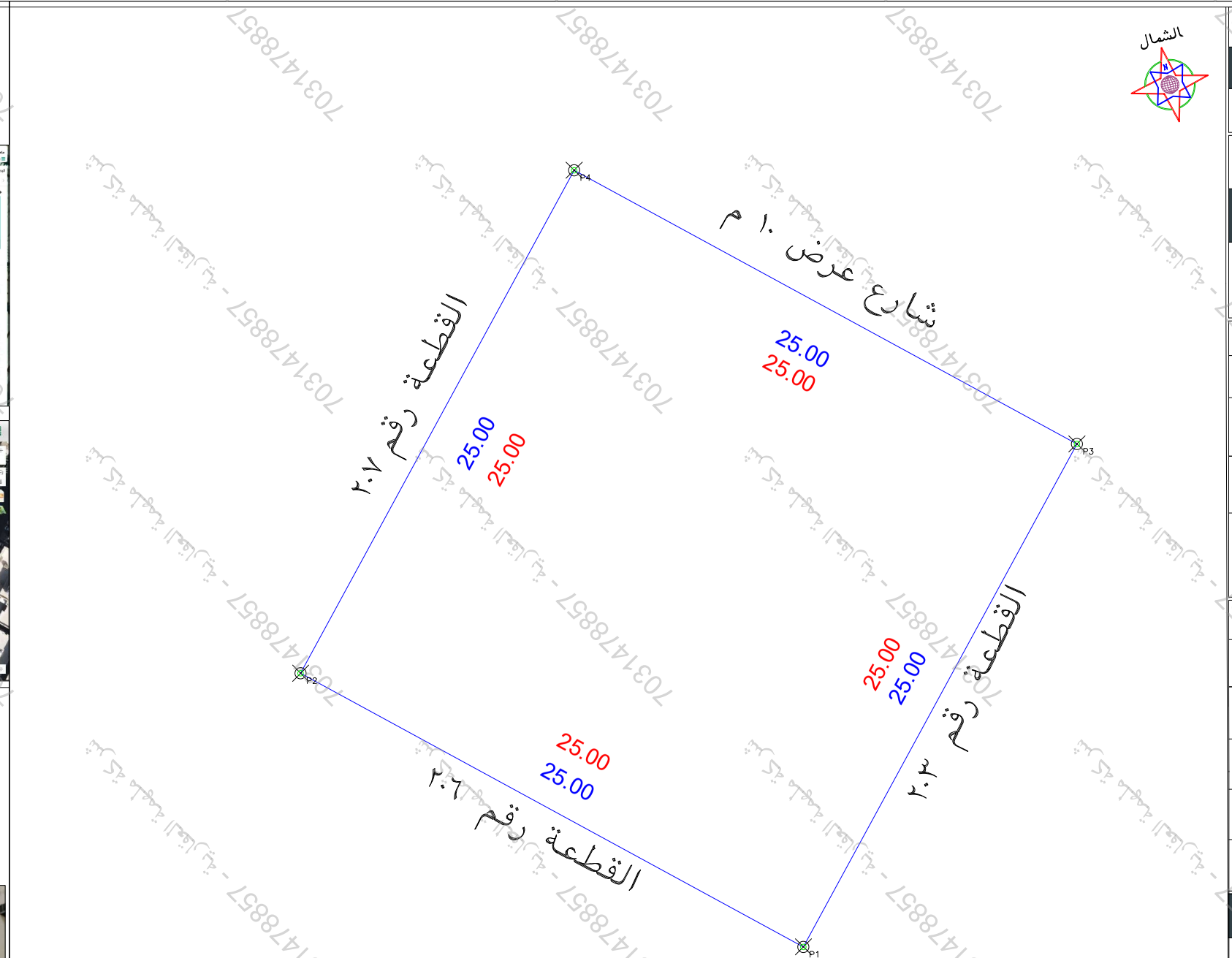




صور من الطبيعة







بيانات المعاملة

رقم المعامله		تاريخها / /	
موضوع الكروكى	كروكى ارشادى		
تاريخ اعتماد الكروكى التنظيمى			

بيانات المالكين

اسم	احمد عميش حمد الغامدى	سجل مدنى	١٠٥١٧٦٩٨٩٩
اسم		سجل مدنى	

بيانات الصكوك

٣٦٠٦٦٧٠٠٤٦٦٩	تاريخه	١٤٤٦-١١-٢١	مصدره	وزارة عدل

بيانات الكروكى

المدينة	مكة المكرمة	الحى	المزيزية
رقم المخطط	١ - ٢١ - ٦ - ج	رقم القطعه	٢٠٥
اللوحة التنظيمية		الشارع	
نظام البناء		النسبه	
الاستخدام	سكنى		

المساحة

المساح/ المهندس	
مديرالادارة	

تخطيط المدينة/البلدية الفرعية

- □ الرسام
- □ المساح
- □ مهندس التخطيط
- □ مهندس البلدية
- □ مدير تخطيط المدينة
- □ مدير الخدمات
- □ مدير عام التخطيط العمرانى
- □ رئيس البلدية

بيانات المكتب الهندسى

اسم المكتب	شركة أصول الهندسة للاستشارات الهندسية		
المهندس المساح	احمد عمر صديق	تاريخ الرفع المساحى	١٤٤٧-١١-١٧
هاتف	٠٥٣٤٩٧٧٧٥٩		
اسم المسؤل	حسين السمرانى		

شعار الشركة

شركة أصول الهندسة للاستشارات الهندسية
C.R.:4030450235

الختم

احداثيات الموقع حسب نظام احداثيات العالمى UTM-WGS84-ZONE 37

القطعة	شماليات	شرقيات	القطعة	شماليات	شرقيات
١	2366462.3313	590403.5719	٩		
٢	2366474.2800	590381.6122	١٠		
٣	2366484.2911	590415.5206	١١		
٤	2366496.2397	590393.5608	١٢		
٥			١٣		
٦			١٤		
٧			١٥		
٨			١٦		

بموجب الصك لكامل الموقع

الحد	وصف الحد	الطول/م
شمال	قطعة القطعة رقم ٢٠٧	٢٥
جنوب	قطعة القطعة رقم ٢٠٣	٢٥
شرق	شارع شارع ١٠ م	٢٥
غرب	قطعة القطعة رقم ٢٠٦	٢٥
المساحه	٦٢٥م٢	

بموجب الطبيعة لكامل الموقع

الحد	وصف الحد	الطول/م
شمال	القطعة رقم ٢٠٧	٢٥
جنوب	القطعة رقم ٢٠٣	٢٥
شرق	شارع عرض ١٠ م	٢٥
غرب	القطعة رقم ٢٠٦	٢٥
المساحه	٦٢٥م٢	

الملاحظات

م	بند الملاحظة	الحاله نعم	الحاله لا	تفصيلى بند الملاحظة
١	هل الصك مطابق للرفع المساحى(اطوال ومساحة)	√		--------
٢	هل تم الوقوف على الموقع من قبل طالب التنفيذ وتوقيع اقرار صحة الاستدلال على الموقع		√	تم الوقوف على الموقع حسب ارشاد المستكشف
٣	هل يوجد اختلاف فى رقم القطعة /المخطط /البلوك/ اسم الحى/اسم المدينة للصك او الافادة عن المستكشف	√		يوجد اختلاف فى اسم الحى بين الصك والمستكشف
٤	هل يوجد اختلاف فى مساحة/اطوال الصك عن الطبيعه / ذكر مساحة الصك خطا حسابيا .		√	--------
٥	هل يوجد شوارع مختزلة/شطفات على الاصل فى المخطط او المستكشف.الجغرافى.او الطبيعة ولم يتم ذكره فى الصك		√	--------
٦	هل يوجد تداخل فى الاصل او اجزاء مشتركة ظاهريا		√	--------
٧	هل تم ذكر المرجع المعتمد عليه فى الاستدلال على استخدام العقار	√		حسب المستكشف

م	بند الملاحظة	نعم	لا	تفصيلى بند الملاحظة	
٨	هل الموقع ارض فضاء		√	مبنى قائم	
٩	هل يوجد غرفة كهربا	داخل/خارج الموقع		√	------
١٠	هل يوجد صندوق خدمات كهربا	/اتصالات/ اخرى داخل او خارج حدود العقار		√	------
١١	هل تم تطبيق جميع التعليمات الصادرة من المركز فى الرفع المساحى	√		------	
١٢	هل يوجد اسوار داخلية وخارجية بمحيط المبنى القائم بالموقع	√		------	
١٣	هل يوجد اختلاف فى الحدود للصك او الافادة عن المستكشف		√	------	

يتحمل المكتب المسؤلية عن صحة ما ورد فى مخطط الرفع المساحى من حدود واطوال ومساحة واحداثيات