نمـــوذج قرار مســـاحـــى

بيـــانـــات الصـــك	
رقم الوثيقـــة	٢١٥٧٠٣٠٠٥٠٨٥
تاريخ الوثيقة	
مصـــدرة	وزارة العـــدل
هويـــة المـــالـــك	
أسم المـــالـــك	
نسبـــة الملكيـــة	١٠٠ ٪
تفـــاصيـــل العقـــار	
رقم القطعـــة	٢ / د
رقـــم المخطط	١٥٥٤/د
المســـاحـــة	٦١٦٠,٢٠ م٢
نـــوع العقـــار	قطعة الارض
الحـــى	المـــلـــقـــا
المـــدينـــة	الـــخـــــرج

شـــركـــة فجـــن الأعمـــال للأستشـــارات الهنـــدسيـــة

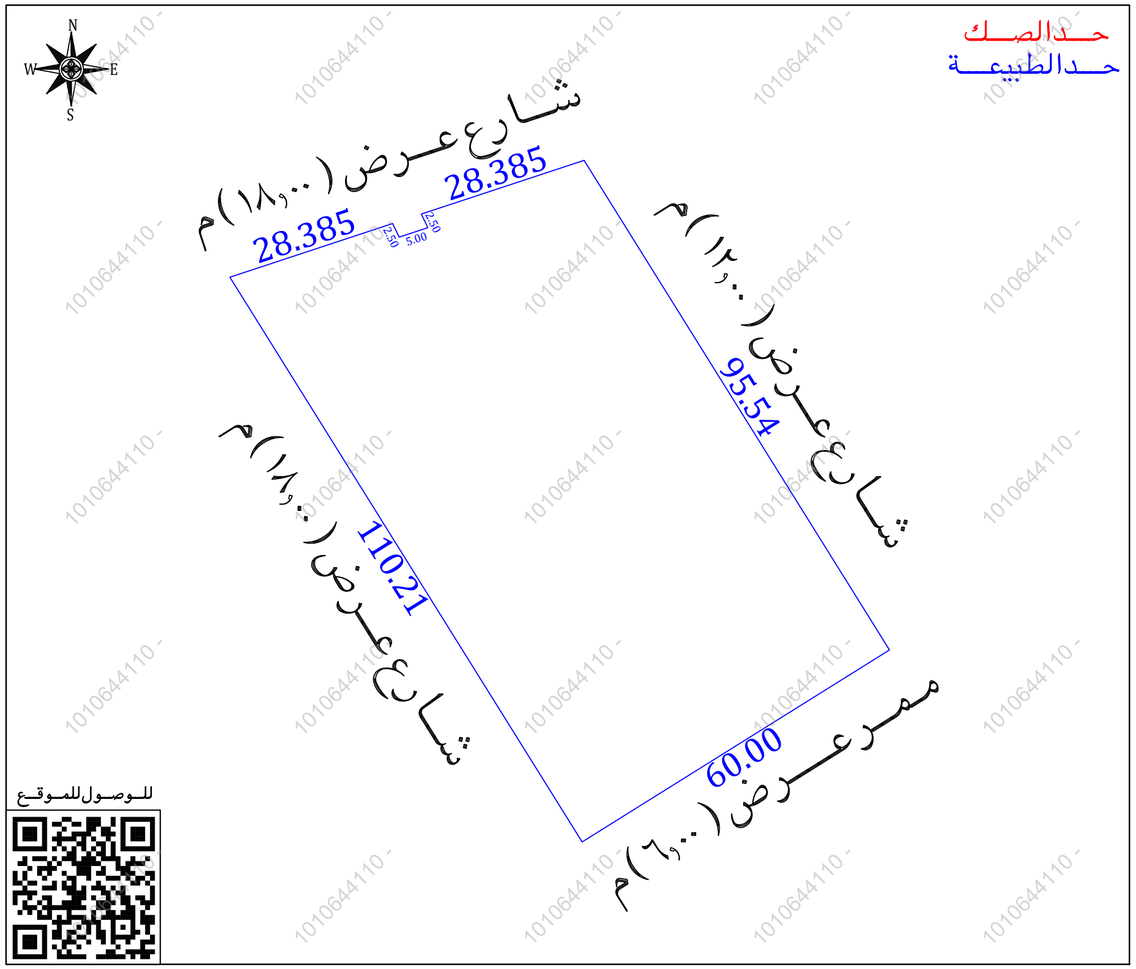
VISION Engineering Consulting
فـــجـــن للاستشارات الهندسية

تـــم أعـــداد هـــذا العمـــل لصـــالـــح شـــركـــة

شركـــة مدى العربيـــة
للتقييـــم العقـــــاري

تـــاريـــخ أعـــداد الكـــروكـــى	المهنـــدس المســـاح	مـــديـــر المكتـــب
٢٠٢٦/٠٦/٠٦م	عـــبـــدالمـــجـــيـــد	محمـــد ســـلامـــة آل سعيـــدان
0539934077	0554400693	info@vision.en.com

حـــد الصـــك
حـــد الطبيعـــة



للـــوصـــول للمـــوقـــع

أقرار


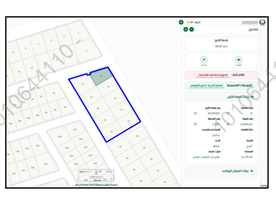
جرى الوقوف على الطبيعة من قبل مساح مكتب فجن للأستشارات الهندسية وأتضح الأتى:

- هل الصك مطابق للرفع المساحى — نعم ☐ لا ■
- هل تم ذكر جميع الأختلافات فى الرفع المساحى — نعم ■ لا ☐
- هل تم تطبيق جميع التعليمات الصادرة من المركز فى الرفع المساحى — نعم ■ لا ☐
- هل تم التوقيع وأرفاق أقرار صحة الموقع — نعم ☐ لا ■
- هل يوجد تداخل فى الأصل — نعم ☐ لا ■
- هل يوجد على الأصل مبنى مشترك — نعم ☐ لا ■
- هل ذكر المرجع المعتمد على الأستدلال على أستخدام العقار — نعم ■ لا ☐
- هل تم الأستعلام من وزارة الزراعة حيال الأرض الزراعية — نعم ☐ لا ☐
- الملاحظات والأختلافات والتداخلات — نعم ■ لا ☐

- نوع الصك: سكنى ■ تجارى ☐ سكنى تجارى ☐ صناعى ☐ زراعى ☐
- الأرض على الطبيعة : مبنى قائم ☐ أرض فضاء ■ أرض مسورة ☐ أرض زراعية ☐
- طبيعة الأرض : منبسطة ■ جبلية ☐ أخرى ☐
- المخطط على الطبيعة : منفذ ■ غير منفذ ☐ عشوائى ☐
- يتحمل المكتب الهندسى المسؤولية على ما ورد فى مخطط الرفع المساحى من حدود وأطوال وأحداثيات
- هذا التقرير المساحى لا يعتد به كأثبات لسلامة أجراءات التملك أو تثبيت حدود الصك وموقعة
- تم الربط بأقرب نقطة ثابتة

المـــلاحظـــات

- تعـــذر رســـم الصـــك لوجـــود انكـــسارات لـــم يتم ذكـــرهـــا فى منطـــوق الصـــك
- رقم القطعة : الصك (٢ / د)
  منصة بلدى (مفرزة الى عدة قطع ومعرفة برقم ٢ / د)
  البوابة المكانية (مفرزة الى عدة قطع من رقم ١٥ الى رقم ٢٤)
- يوجد اختلاف فى الاطوال بين الصك والطبيعة
- يوجد اختلاف فى الحدود بين الصك والطبيعة والمستكشفات حيث ان:
  عرض الشارع فى الحد الشمالى ١٢,٠٠ م على منصة بلدى
  عرض الشارع فى الحد الجنوبى ٧,٠٠ م على منصة بلدى
  عرض الشارع فى الحد الشرقى ٨,٠٠ م على منصة بلدى
  عرض الشارع فى الحد الغربى ١٥,٠٠ م على منصة بلدى
- محـــول كهـــربـــاء : داخل الملكيـــة ☐ خارج الملكيـــة ■ الجهة الشمالية

صـــور مـــن الطبيعـــة			المصـــور الجـــوى	مستكشـــف الامـــانـــة	مستكشـــف بلـــدى
					

الاتجـــاة	بمـــوجـــب الصـــك		الاتجـــاة	بمـــوجـــب الطبيعـــة	
الشمـــال	مرفق ٥ وشارع عرض ١٨	بطـــول (٦١,٧٧) متـــر	الشمـــال	شـــارع عـــرض (١٨,٠٠) م	بطـــول (٢٨,٣٨٥+٢,٥٠+٥,٠٠+٢,٥٠+٢٨,٣٨٥) متـــر
الجنـــوب	ممـــر مشـــاه عـــرض ٦	بطـــول (٦٠,٠٠) متـــر	الجنـــوب	ممـــر عـــرض (٦,٠٠) م	بطـــول (٦٠,٠٠) متـــر
الشـــرق	مرفق ٢,٥ وشارع عرض ١٥	بطـــول (٩٨,٠٤) متـــر	الشـــرق	شـــارع عـــرض (١٢,٠٠) م	بطـــول (٩٥,٥٤) متـــر
الغـــرب	مرفق ٢,٥ وشارع عرض ١٨	بطـــول (١١٢,٧١) متـــر	الغـــرب	شـــارع عـــرض (١٨,٠٠) م	بطـــول (١١٠,٢١) متـــر
المســـاحـــة	(٦١٦٠,٢٠) م٢		المســـاحـــة	(٦١٦٠,٢٠) م٢	

أحـــداثيـــات المـــوقـــع حســـب نظـــام الاحـــداثيـــات العـــالمـــى					
الشـــرقيـــات	الشمـــاليـــات	الشـــرقيـــات	الشمـــاليـــات	الشـــرقيـــات	الشمـــاليـــات
732314.971	2675175.868	732346.666	2675186.322	5	1
732341.928	2675184.759	732373.623	2675195.212	6	2
732343.000	2675182.500	732424.189	2675114.151	7	3
732347.748	2675184.068	732373.303	2675082.361	8	4