نمـــوذج قرار مســـاحـــى

بيانـــات الصـــك

رقم الوثيقـــة	٧٤٢١٢٠٠٠٧١٧٥
تاريخ الوثيقة	١٤٤٤/٠٩/٠٧هـ
مصـــدرة	وزارة العـــدل

أسماء الملاك	هويات الملاك	نسبة الملكية
محمد بن عبدالله العبدالعزيز العريفى	١٠٠٧٤٨١٥٠٨	٪ ٢,٦٠٥
فهد على عبدالعزيز العريفى	١٠٠٣٢٩٣٦٥١	٪ ٥٢,٦٠٥
صبحية سليمان عبدالعزيز العريفى	١٠٣٨٣١٨٨٥١	٪ ١٦,٦٦٥
عليه سليمان عبدالعزيز العريفى	١٠٨٨٥٤٧٢٤٣	٪ ١٦,٦٦٥
صالح ابراهيم عبدالعزيز العريفى	١٠٤٨٨١٨٠٧٢	٪ ٢,٦٠٥
عبدالله ابراهيم عبدالعزيز العريفى	١٠٧٢٣٧٦٨٨٠	٪ ٢,٦٠٥
عائشه رشيد باشا الناصر	١٢٠٤٤٠٠٤٨٣	٪ ٦,٢٥

تفـــاصيـــل العقـــار

رقم القطعـــة	١٣٢
رقـــم المخطط	٧٠٢
المســـاحـــة	٦٤٨م٢
نـــوع العقـــار	قطعة الأرض
الحـــى	حدرى البـلاد
المـدينـة	حـــــائـــل

شـــركـــة فجـــن الأعمـــال للأستشـــارات الهنـــدسيـــة

شعـــار الشـــركـــة	ختـــم الشـــركـــة
VISION Engineering Consulting فـــجـــن للاستشارات الهندسية	فجن للاستشارات الهندسية VISION Engineering Consulting 4030687371

تـــاريـــخ أعـــداد الكـــروكـــى	المهنـــدس المســـاح	مـــديـــر المكتـــب
٢٠٢٦/٠٧/٠٤م	هيثـــم محمـــد	محمـــد ســـلامـــة آل سعيـــدان
0539934077	0554400693	info@vision.en.com

حـــد الصـــك
حـــد الطبيعـــة



للـــوصـــول للمـــوقـــع

أقرار

جرى الوقوف على الطبيعة من قبل مساح مكتب فجن للأستشارات الهندسية وأتضح الأتى:

- هل الصك مطابق للرفع المساحى نعم ☐ لا ■
- هل تم ذكر جميع الأختلافات فى الرفع المساحى نعم ■ لا ☐
- هل تم تطبيق جميع التعليمات الصادرة من المركز فى الرفع المساحى نعم ■ لا ☐
- هل تم التوقيع وأرفاق أقرار صحة الموقع نعم ☐ لا ■
- هل يوجد تداخل فى الأصل نعم ☐ لا ■
- هل يوجد على الأصل مبنى مشترك نعم ☐ لا ■
- هل ذكر المرجع المعتمد على الأستدلال على أستخدام العقار نعم ■ لا ☐
- هل تم الأستعلام من وزارة الزراعة حيال الأرض الزراعية نعم ☐ لا ☐
- الملاحظات والأختلافات والتداخلات نعم ■ لا ☐

■ نوع الصك: سكنى ■ تجارى ☐ سكنى تجارى ☐ صناعى ☐ زراعى ☐

■ الأرض على الطبيعة : مبنى قائم ☐ أرض فضاء ■ أرض مسورة ☐ أرض زراعية ☐

■ طبيعة الأرض : منبسطة ■ جبلية ☐ أخرى ☐

■ المخطط على الطبيعة : منفذ ■ غير منفذ ☐ عشوائى ☐

■ يتحمل المكتب الهندسى المسئولية على ما ورد فى مخطط الرفع المساحى من حدود وأطوال وأحداثيات

■ هذا التقرير المساحى لا يعتد به كأثبات لسلامة أجراءات التملك أو تثبيت حدود الصك وموقعة

■ تم الربط بأقرب نقطة ثابتة

المـــلاحظـــات

■ اسم الحى : الصك (حـدرى البـلاد) المستكشفـات (لـؤلـؤة الخـزامـى)

■ يوجد اختلاف فى الحدود بين الصك والمستكشفات

صـــور مـــن الطبيعـــة

المصـــور الجـــوى

مستكشـــف الامـــانـــة

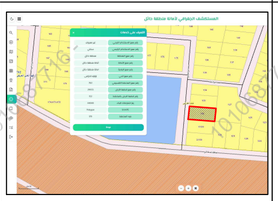

مستكشـــف التقرير المساحى

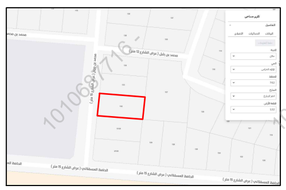

الاتجـــاة	بموجب الصك		الاتجـــاة	بموجب الطبيعـــة	
الشمـــال	قطعـــة (١٣٣)	بطول (٣٦,٠٠) متر	الشمـــال	قطعـــة رقـــم (١٣٣)	بطول (٣٦,٠٠) متر
الجنـــوب	قطعـــة (١٣٠) وقطعـــة رقم (١٣١)	بطول (٣٦,٠٠) متر	الجنـــوب	قطعـــة رقـــم (١/١٣٠)	بطول (٣٦,٠٠) متر
الشـــرق	قطعـــة (١٢٧)	بطول (١٨,٠٠) متر	الشـــرق	جـــزء من القطعـــة رقـــم (١٢٧)	بطول (١٨,٠٠) متر
الغـــرب	شـــارع (١٥,٠٠) م	بطول (١٨,٠٠) متر	الغـــرب	شـــارع عـــرض (١٥,٠٠) م	بطول (١٨,٠٠) متر
المســـاحـــة	(٦٤٨,٠٠) م٢		المســـاحـــة	(٦٤٨,٠٠) م٢	

أحـــداثيـــات المـــوقـــع حســـب نظـــام الاحـــداثيـــات العـــالمـــى

النقطة	الشـــرقيـــات	الشمـــاليـــات	النقطة	الشـــرقيـــات	الشمـــاليـــات
1	769841.425	3051071.078	5		
2	769877.354	3051068.817	6		
3	769876.223	3051050.852	7		
4	769840.295	3051053.114	8		

1010687716