نمـــوذج قرار مســـاحـــى

بيـــانـــات الصـــك	
رقم الوثيقـــة	٦٧١٧٠٩٠٠٢١٢٤
تاريخ الوثيقة	
مصـــدرة	وزارة العـــدل
هوية المالـك	
أسم المالـك	
نسبـة الملكيـة	١٠٠ ٪
تفـــاصيـــل العقـــار	
رقم القطعـــة	٢٧
رقـــم المخطط	١٤٠٤/١٩١/ ج/٢
المســـاحـــة	٤٠٠م٢
نـــوع العقـــار	قطعـــة الارض
الحـــى	مخطط غرب طريق وادى بن هشبل رقم واحد
المـدينـــة	خميس مشيط

شـــركـــة ڤجـــن للأعمـــال للأستشـــارات الهنـــدسيـــة

شعـــار الشـــركـــة	ختـــم الشـــركـــة
VISION Engineering Consulting ڤـجـــن للاستشارات الهندسية	ڤجن للاستشارات الهندسية VISION Engineering Consulting 4030367371

تـــاريـــخ أعـــداد الكـــروكـــى	المهنـــدس المســـاح	مـــديـــر المكتـــب
٢٠٢٦/٠٦/٢٤ م	هيثـــم محمـــد	محمـــد سـلامـــة آل سعيـــدان
0539934077	0554400693	info@vision.en.com

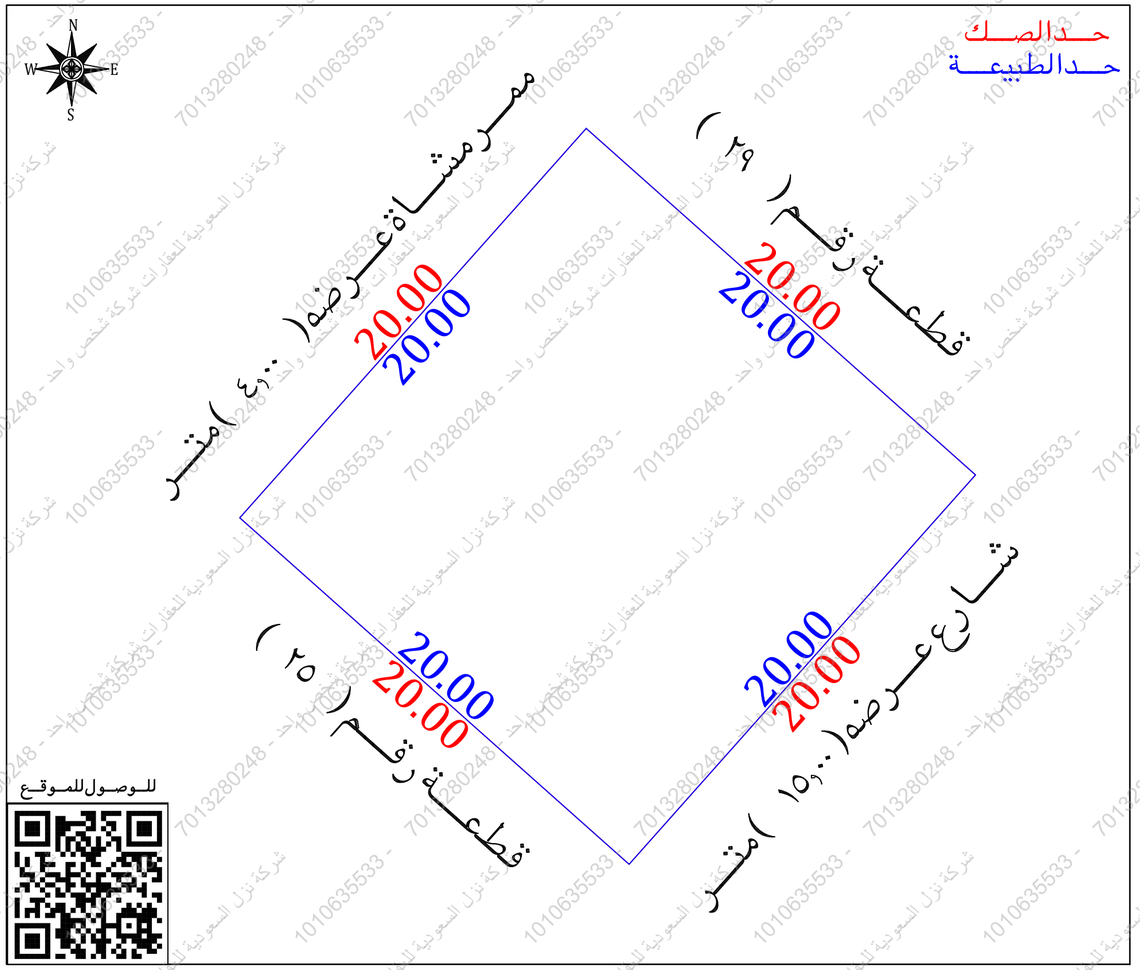

أقـــرار

جرى الوقوف على الطبيعة من قبل مساح مكتب ڤجن للأستشارات الهندسية وأتضح الأتى :

- هل الصك مطابق للرفع المساحى — نعم ☐ لا ☒
- هل تم ذكر جميع الأختلافات فى الرفع المساحى — نعم ☒ لا ☐
- هل تم تطبيق جميع التعليمات الصادرة من المركز فى الرفع المساحى — نعم ☒ لا ☐
- هل تم التوقيع وأرفاق أقرار صحة الموقع — نعم ☐ لا ☒
- هل يوجد تداخل فى الأصل — نعم ☐ لا ☒
- هل يوجد على الأصل مبنى مشترك — نعم ☐ لا ☒
- هل ذكر المرجع المعتمد على الأستدلال على أستخدام العقار — نعم ☒ لا ☐
- هل تم الأستعلام من وزارة الزراعة حيال الأرض الزراعية — نعم ☐ لا ☐
- الملاحظات والأختلافات والتداخلات — نعم ☒ لا ☐

■ نوع الاستخدام : سكنى ☒ تجارى ☐ سكنى تجارى ☐ صناعى ☐ زراعى ☐

■ الأرض على الطبيعة : مبنى قائم ☒ أرض فضاء ☐ أرض مسورة ☐ أرض زراعية ☐

■ طبيعة الأرض : منبسطة ☒ جبلية ☐ أخرى ☐

■ المخطط على الطبيعة : منفذ ☒ غير منفذ ☐ عشوائى ☐

■ يتحمل المكتب الهندسى المسئولية على ما ورد فى مخطط الرفع المساحى من حدود وأطوال وأحداثيات

■ هذا التقرير المساحى لا يعتد به كأثبات لسلامة أجراءات التملك أو تثبيت حدود الصك وموقعة

■ تم الربط بأقرب نقطة ثابتة

■ ملاحظات :

■ اسم الحى : الصك (مخطط غرب طريق وادى بن هشبل رقم واحد)
المستكشفات (المعمورة)

■ الحدود : الشمالى : الصك (ممر مشاة عرضه ٤,٠٠ م يليه حديقة)
الطبيعة (ممر مشاة عرضه ٤,٠٠ م)
المستكشفات (غير معرف يليه خدمات عامة)

الجنوبى : الصك (شارع عرض ١٥,٠٠ م)
الطبيعة (شارع عرض ١٥,٠٠ م)
مستكشف عسير (غير معرف)
مستكشف التقرير المساحى (شارع عرض ٤٥,٠٠ م)

صـــور مـــن الطبيعـــة	المصـــور الجـــوى	مستكشـــف الامـــانـــة	مستكشـــف التقـــرير المســـاحى
		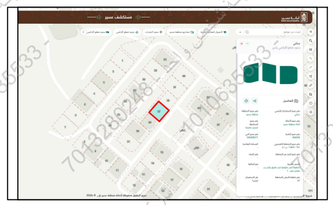	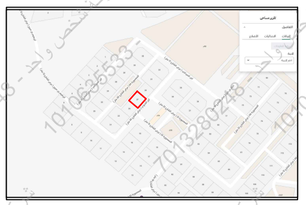

الاتجـــاة	بمـــوجـــب الصـــك		الاتجـــاة	بمـــوجـــب الطبيعـــة	
الشمـــال	ممـــر مشـــاة عـــرضه (٤,٠٠) متـــر يليـــه حـــديقة	بطـــول (٢٠,٠٠) متـــر	الشمـــال	ممـــر مشـــاة عـــرضه (٤,٠٠) متـــر	بطـــول (٢٠,٠٠) متـــر
الجنـــوب	شـــارع عـــرضه (١٥,٠٠) متـــر	بطـــول (٢٠,٠٠) متـــر	الجنـــوب	شـــارع عـــرضه (١٥,٠٠) متـــر	بطـــول (٢٠,٠٠) متـــر
الشـــرق	قطعـــة رقـــم (٢٩)	بطـــول (٢٠,٠٠) متـــر	الشـــرق	قطعـــة رقـــم (٢٩)	بطـــول (٢٠,٠٠) متـــر
الغـــرب	قطعـــة رقـــم (٢٥)	بطـــول (٢٠,٠٠) متـــر	الغـــرب	قطعـــة رقـــم (٢٥)	بطـــول (٢٠,٠٠) متـــر
المســـاحـــة	(٤٠٠,٠٠) م٢		المســـاحـــة	(٤٠٠,٠٠) م٢	

أحـــداثيـــات المـــوقـــع حســـب نظـــام الاحـــداثيـــات العـــالمـــى

النقطة	الشـــرقيـــات	الشمـــاليـــات	النقطة	الشـــرقيـــات	الشمـــاليـــات
1	259281.326	2028683.635	5		
2	259296.231	2028670.340	6		
3	259282.972	2028655.399	7		
4	259268.031	2028668.694	8		

شركة نزل السعودية للعقارات شركة شخص واحد - 7013280248 - 1010635533