نمـــوذج قرار مســـاحـــى

بيـــانـــات الصـــك

رقم الوثيقـــة	٣٤٢١٢٠٠٠٧٠٥٨
تاريخ الوثيقة	١٤٤٤/٠٨/٢٧هـ
مصـــدرة	وزارة العـــدل

أسماء الملاك	هويات الملاك	نسبة الملكية
محمد بن عبدالله العبدالعزيز العريفى	١٠٠٧٤٨١٥٠٨	٢,٦٠٥ ٪
فهد على عبدالعزيز العريفى	١٠٠٣٢٩٣٦٥١	٥٢,٦٠٥ ٪
صبحية سليمان عبدالعزيز العريفى	١٠٣٨٣١٨٨٥١	١٦,٦٦٥ ٪
عليه سليمان عبدالعزيز العريفى	١٠٨٨٥٤٧٢٤٣	١٦,٦٦٥ ٪
صالح ابراهيم عبدالعزيز العريفى	١٠٤٨٨١٨٠٧٢	٢,٦٠٥ ٪
عبدالله ابراهيم عبدالعزيز العريفى	١٠٧٢٣٧٦٨٨٠	٢,٦٠٥ ٪
عائشه رشيد باشا الناصر	١٢٠٤٤٠٠٤٨٣	٦,٢٥ ٪

تفـــاصيـــل العقـــار

رقم القطعـــة	١٨
رقـــم المخطط	٧٠٢
المســـاحـــة	٤٨٦,٠٠م٢
نـــوع العقـــار	قطعة الأرض
الحـــى	حـــدرى البـــلاد
المـــدينـــة	حـــائـــل

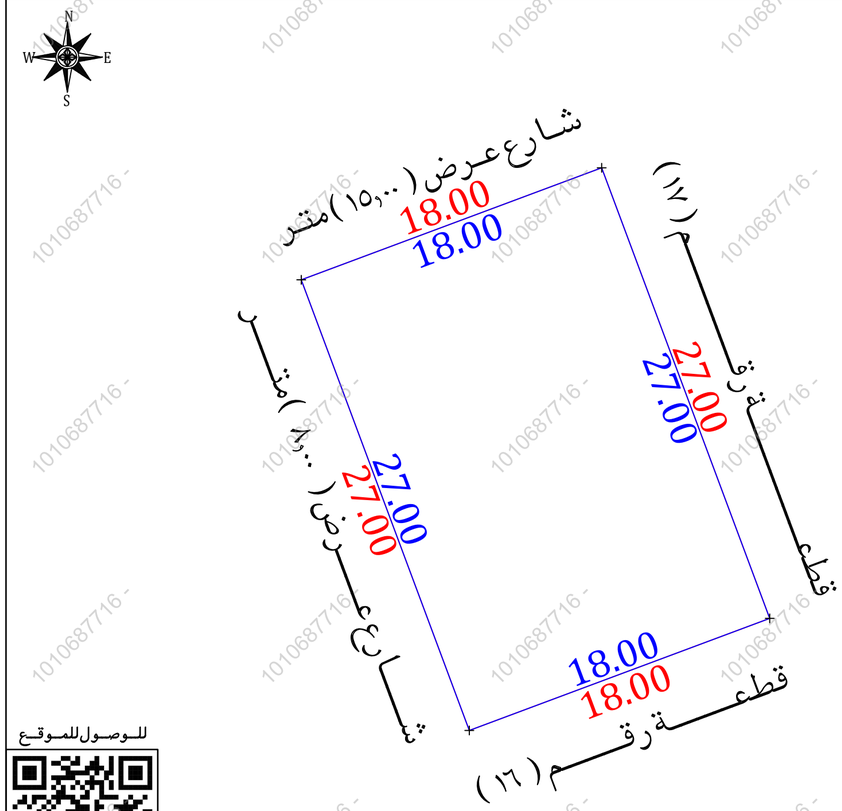
VISION Engineering Consulting
قـــجـــن للاستشارات الهندسية

تـــم أعـــداد هـــذا العمـــل لصـــالـــح شـــركـــة

MFAZ ARABIA
PROFESSIONAL CONSULTANCIES
مفـــاز العـــربـــيـــة للاستشـــارات المهنيـــة

تـــاريـــخ أعـــداد الكـــروكـــى	المهنـــدس المســـاح	مـــديـــر المكتـــب
٢٠٢٦/٠٧/٠٤م	عبـــدالله	محمـــد ســـلامـــة آل سعيـــدان
0539934077	0554400693	info@vision.en.com

حـــد الصـــك
حـــد الطبيعـــة



للوصـــول للمـــوقـــع

أقرار

جرى الوقوف على الطبيعة من قبل مساح مكتب قجن للأستشارات الهندسية وأتضح الأتى:

- هل الصك مطابق للرفع المساحى — نعم ☐ لا ■
- هل تم ذكر جميع الأختلافات فى الرفع المساحى — نعم ■ لا ☐
- هل تم تطبيق جميع التعليمات الصادرة من المركز فى الرفع المساحى — نعم ■ لا ☐
- هل تم التوقيع وأرفاق أقرار صحة الموقع — نعم ☐ لا ■
- هل يوجد تداخل فى الأصل — نعم ☐ لا ■
- هل يوجد على الأصل مبنى مشترك — نعم ☐ لا ■
- هل ذكر المرجع المعتمد على الأستدلال على أستخدام العقار — نعم ■ لا ☐
- هل تم الأستعلام من وزارة الزراعة حيال الأرض الزراعية — نعم ☐ لا ☐
- الملاحظات والأختلافات والتداخلات — نعم ■ لا ☐

- نوع الصك: سكنى ■ تجارى ☐ سكنى تجارى ☐ صناعى ☐ زراعى ☐
- الأرض على الطبيعة : مبنى قائم ☐ أرض فضاء ■ أرض مسورة ☐ أرض زراعية ☐
- طبيعة الأرض : منبسطة ■ جبلية ☐ أخرى ☐
- المخطط على الطبيعة : منفذ ■ غير منفذ ☐ عشوائى ☐
- يتحمل المكتب الهندسى المسئولية على ما ورد فى مخطط الرفع المساحى من حدود وأطوال وأحداثيات
- هذا التقرير المساحى لا يعتد به كأثبات لسلامة أجراءات التملك أو تثبيت حدود الصك وموقعة
- تم الربط بأقرب نقطة ثابتة

الملاحظات

- أسم الحى : الصك (حدرى البلاد) المستكشفات (لؤلؤة الخزامى)
- الشارع فى الحد الغربى غير مسفلت

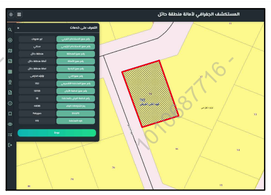
صـــور مـــن الطبيعـــة



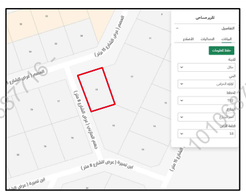
المصـــور الجـــوى



مستكشـــف الامـــانـــة



مستكشـــف التقرير المساحى



الاتجـــاة	بموجب الصك		الاتجـــاة	بموجب الطبيعـــة	
الشمـــال	شـــارع (١٥,٠٠) متـــر	بطـــول (١٨,٠٠) متـــر	الشمـــال	شـــارع عـــرض (١٥,٠٠) متـــر	بطـــول (١٨,٠٠) متـــر
الجنـــوب	قطعـــــة (١٦)	بطـــول (١٨,٠٠) متـــر	الجنـــوب	قطعـــــة رقـــم (١٦)	بطـــول (١٨,٠٠) متـــر
الشـــرق	قطعـــــة (١٧)	بطـــول (٢٧,٠٠) متـــر	الشـــرق	قطعـــــة رقـــم (١٧)	بطـــول (٢٧,٠٠) متـــر
الغـــرب	شـــارع (٨,٠٠) متـــر	بطـــول (٢٧,٠٠) متـــر	الغـــرب	شـــارع عـــرض (٨,٠٠) متـــر	بطـــول (٢٧,٠٠) متـــر
المســـاحـــة	(٤٨٦,٠٠) م٢		المســـاحـــة	(٤٨٦,٠٠) م٢	

أحـــداثيـــات المـــوقـــع حســـب نظـــام الاحـــداثيـــات العـــالمـــى

النقـــط	الشـــرقيـــات	الشمـــاليـــات	النقـــط	الشـــرقيـــات	الشمـــاليـــات
1	770090.008	3051370.546	5		
2	770099.444	3051345.249	6		
3	770082.579	3051338.958	7		
4	770073.143	3051364.256	8		