نمـــوذج قرار مســـاحـــى

بيـــانـــات الصـــك	
رقم الوثيقـــة	٤٦٠٦٤٦٠٠١٣٣٦
تاريخ الوثيقة	٢٠/١٢/١٤٤٥ هـ
مصـــدرة	وزارة العـــدل
نسبـــة الملكيـــة	١٠٠ ٪
تفـــاصيـــل العقـــار	
رقم القطعـــة	بـــــدون
رقـــم المخطط	ـــــــ
المســـاحـــة	١٢٢,٣٧م٢
نـــوع العقـــار	قطعـــة الارض
الحـــى	السليمـــانيـــة الشرقى
المـــدينـــة	مكـــة المكـــرمـــة

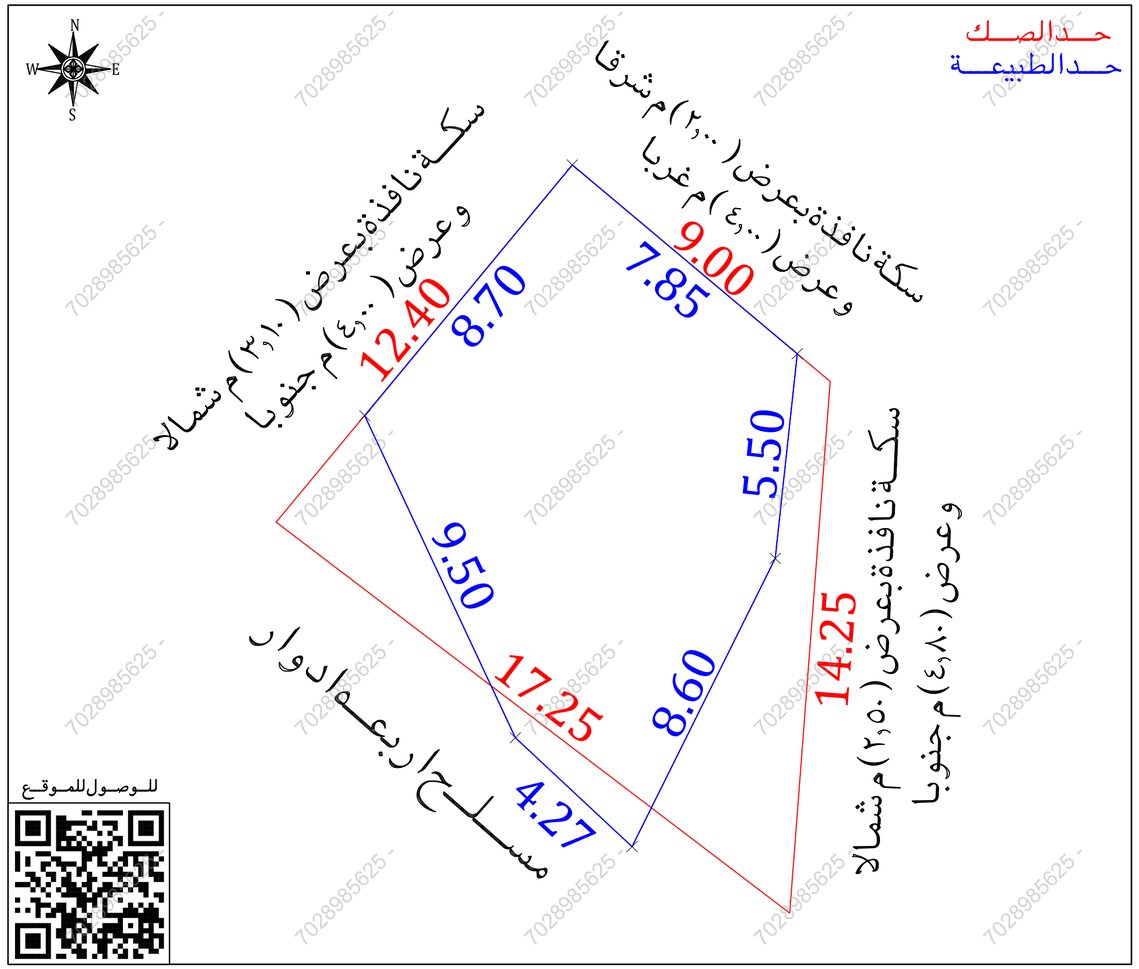
شـــركـــة فجـــن الأعمـــال للأستشـــارات الهنـــدسيـــة

VISION Engineering Consulting
فجـــن للاستشارات الهندسية

تـــم أعـــداد هـــذا العمـــل لصـــالـــح شـــركـــة

MFAZ ARABIA
PROFESSIONAL CONSULTANCIES
مفـــاز العـــربيـــة للاســـتشـــــارات المهنيـــة

تـــاريـــخ أعـــداد الكـــروكـــى	المهنـــدس المســـاح	مـــديـــر المكتـــب
١٨/٠٦/٢٠٢٦ م	طـــــارق محمـــد	محمـــد ســـلامـــة آل سعيـــدان
0539934077	0554400693	info@vision.en.com



أقرار

جرى الوقوف على الطبيعة من قبل مساح مكتب فجن للأستشارات الهندسية وأتضح الأتى :

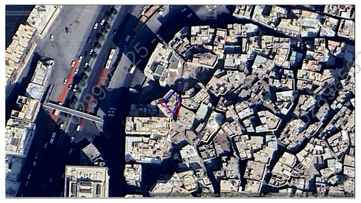
هل الصك مطابق للرفع المساحى	نعم ☐	لا ■
هل تم ذكر جميع الأختلافات فى الرفع المساحى	نعم ■	لا ☐
هل تم تطبيق جميع التعليمات الصادرة من المركز فى الرفع المساحى	نعم ■	لا ☐
هل تم التوقيع وأرفاق أقرار صحة الموقع	نعم ■	لا ☐
هل يوجد تداخل فى الأصل	نعم ☐	لا ■
هل يوجد على الأصل مبنى مشترك	نعم ☐	لا ■
هل ذكر المرجع المعتمد على الأستدلال على أستخدام العقار	نعم ☐	لا ■
هل تم الأستعلام من وزارة الزراعة حيال الأرض الزراعية	نعم ☐	لا ☐
الملاحظات والأختلافات والتداخلات	نعم ■	لا ☐

- نوع الصك: سكنى ☐ تجارى ☐ سكنى تجارى ☐ صناعى ☐ زراعى ☐
- الأرض على الطبيعة : مبنى قائم ■ أرض فضاء ☐ أرض مسورة ☐ أرض زراعية ☐
- طبيعة الأرض : منبسطة ■ جبلية ☐ أخرى ☐
- المخطط على الطبيعة : منفذ ☐ غير منفذ ☐ عشوائى ■
- يتحمل المكتب الهندسى المسئولية على ماورد فى مخطط الرفع المساحى من حدود وأطوال وأحداثيات
- هذا التقرير المساحى لا يعتد به كأثبات لسلامة أجراءات التملك أو تثبيت حدود الصك وموقعة
- تم الربط بأقرب نقطة ثابتة
- ملاحظات :
- قطعة الارض معرفة على مستكشف الرخص الانشائية بدون رقم قطعة وبدون رقم مخطط وغير معرفه على مستكشف الامانة
- الاطوال : الشمالى : الصك(٩,٠٠)م الطبيعة(٧,٨٥)م
 الجنوبى : الصك(١٧,٢٥)م الطبيعة(٤,٢٧ + ٩,٥٠)م
 الشرقى : الصك(١٤,٢٥)م الطبيعة(٥,٥٠ + ٨,٦٠)م
 الغربى : الصك(١٢,٤٠)م الطبيعة(٨,٧٠)م
- المساحة : الصك(١٢٢,٣٧)م٢ الطبيعة(١٢٢,٣٧)م٢ حسابيا(١٥٨,٩٦)م٢

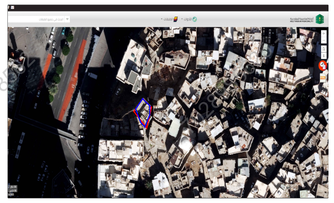
صـــور مـــن الطبيعـــة



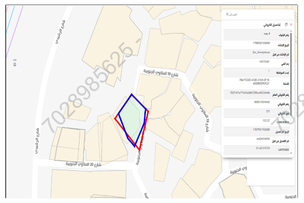
المصـــور الجـــوى



مستكشـــف الامـــانـــة



مستكشـــف الرخص الانشائية



الاتجـــاة	بمـــوجـــب الصـــك		الاتجـــاة	بمـــوجـــب الطبيعـــة	
الشمـــال	سكة نافذة بعرض(٢,٠٠)م شرقا وعرض(٤,٠٠)م غربا	بطـــول(٩,٠٠)متـــر	الشمـــال	سكة نافذة بعرض(٢,٠٠)م شرقا وعرض(٤,٠٠)م غربا	بطـــول(٨,٨٥)متـــر
الجنـــوب	مســـلـــح اربعـــه ادوار	بطـــول(١٧,٢٥)متـــر	الجنـــوب	مســـلـــح اربعـــه ادوار	بطـــول(٤,٢٧ + ٩,٥٠)متـــر
الشـــرق	سكـــة نافذة بعرض(٢,٥٠)م شمالا وعرض(٤,٨٠)م جنوبا	بطـــول(١٤,٢٥)متـــر	الشـــرق	سكـــة نافذة بعرض(٢,٥٠)م شمالا وعرض(٤,٨٠)م جنوبا	بطـــول(٥,٥٠ + ٨,٦٠)متـــر
الغـــرب	سكـــة نافذة بعرض(٣,١٠)م شمالا وعرض(٤,٠٠)م جنوبا	بطـــول(١٢,٤٠)متـــر	الغـــرب	سكـــة نافذة بعرض(٣,١٠)م شمالا وعرض(٤,٠٠)م جنوبا	بطـــول(٨,٧٠)متـــر
المســـاحـــة	(١٢٢,٣٧)م٢		المســـاحـــة	(١٢٢,٣٧)م٢	

أحـــداثيـــات المـــوقـــع حســـب نظـــام الاحـــداثيـــات العـــالمـــى

الفرز	الشمـــاليـــات	الشـــرقيـــات	الفرز	الشمـــاليـــات	الشـــرقيـــات
1	2370328.563	586003.244	5	2370313.256	586001.723
2	2370323.516	586009.257	6	2370321.860	585997.697
3	2370318.047	586008.668	7		
4	2370310.344	586004.842	8		