نمـــوذج قرار مســـاحـــى

بيـــانـــات الصـــك	
رقم الوثيقـــة	٣٦٠٦٤٥٠١٠٥٩٢
تاريخ الوثيقة	٢٦ / ١٠ /١٤٤٧هـ
مصـــدرة	وزارة العـــدل
هـويـة المـالـك	
أسم المالـك	
نسبـة الملكيـة	١٠٠ ٪
تفـــاصيـــل العقـــار	
رقم القطعـــة	بدون
رقـــم المخطط	بدون
المســاحـــة	٣٩١,٠٠م٢
نـــوع العقـــار	قطعة الارض السكنيـة
الحـــى	جوهرة الوسيطا
المـدينـة	حـــائـــل

شـــركـــة ڤجـــن الأعمـــال للأستشـــارات الهنـــدسيـــة

شعـــار الشـــركـــة	ختـــم الشـــركـــة
VISION Engineering Consulting ڤـجـــن للاستشارات الهندسية	ڤجن للاستشارات الهندسية VISION Engineering Consulting #2038873371

تـــاريـــخ أعـــداد الكـــروكـــى	المهنـــدس المســـاح	مـــديـــر المكتـــب
٢٠٢٦/٠٧/٢٢م	عـبـدالمـجـيـد	محمـــد سـلامـــة آل سعيـــدان
0539934077	0554400693	info@vision.en.com

حـــد الصـــك
حـــد الطبيعـــة

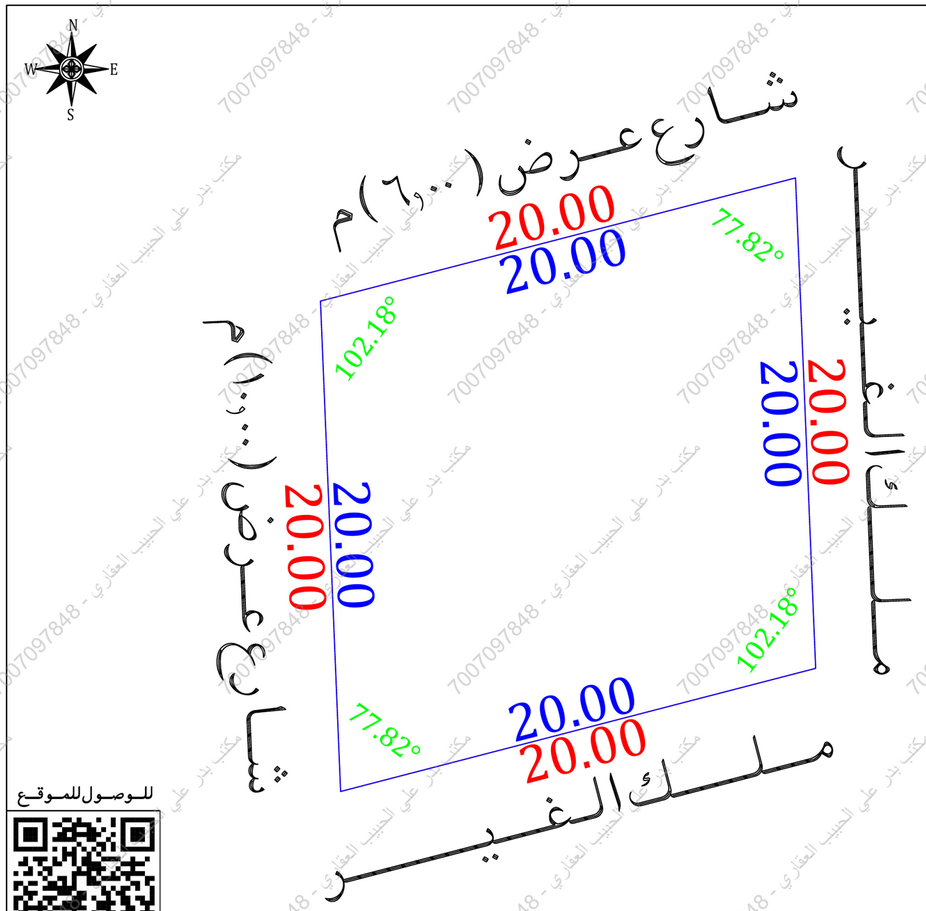

للـوصـول للمـوقـع

أقرار

جرى الوقوف على الطبيعة من قبل مساح مكتب ڤجن للأستشارات الهندسية وأتضح الأتى:

- هل الصك مطابق للرفع المساحى — نعم ☐ لا ☑
- هل تم ذكر جميع الأختلافات فى الرفع المساحى — نعم ☑ لا ☐
- هل تم تطبيق جميع التعليمات الصادرة من المركز فى الرفع المساحى — نعم ☑ لا ☐
- هل تم التوقيع وأرفاق أقرار صحة الموقع — نعم ☑ لا ☐
- هل يوجد تداخل فى الأصل — نعم ☐ لا ☑
- هل يوجد على الأصل مبنى مشترك — نعم ☐ لا ☑
- هل ذكر المرجع المعتمد على الأستدلال على أستخدام العقار — نعم ☑ لا ☐
- هل تم الأستعلام من وزارة الزراعة حيال الأرض الزراعية — نعم ☐ لا ☐
- الملاحظات والأختلافات والتداخلات — نعم ☑ لا ☐

■ نوع الاستخدام : سكنى ☑ تجارى ☐ سكنى تجارى ☐ صناعى ☐ زراعى ☐
■ الأرض على الطبيعة : مبنى قائم ☑ أرض فضاء ☐ أرض مسورة ☐ أرض زراعية ☐
■ طبيعة الأرض : منبسطة ☑ جبلية ☐ أخرى ☐
■ المخطط على الطبيعة : منفذ ☑ غير منفذ ☐ عشوائى ☐
■ يتحمل المكتب الهندسى المسؤولية على ما ورد فى مخطط الرفع المساحى من حدود وأطوال وأحداثيات
■ هذا التقرير المساحى لا يعتد به كأثبات لسلامة أجراءات التملك أو تثبيت حدود الصك وموقعة
■ تم الربط بأقرب نقطة ثابتة

الملاحظات

■ الارض معرفة على المستكشفات بدون رقم قطعة
■ رقم المخطط : الصك (بدون) المستكشفات (٣١٤ب)
■ عمود ضغط عالى : داخل الملكية ☐ خارج الملكية ☑ الجهة الغربية

صـــور مـــن الطبيعـــة

المصـــور الجـــوى

مستكشـــف الامـــانـــة

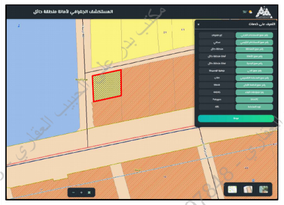

مستكشـــف التقرير المساحى

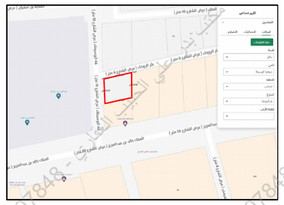

الاتجـــاة	بمـــوجـــب الصـــك		الاتجـــاة	بمـــوجـــب الطبيعـــة	
الشمـــال	شـــارع عـــرض (٦,٠٠)م	بطـول (٢٠,٠٠) متر	الشمـــال	شـــارع عـــرض (٦,٠٠)م	بطـول (٢٠,٠٠) متر
الجنـــوب	جـــــــــــار	بطـول (٢٠,٠٠) متر	الجنـــوب	ملـــك الغـــيـــر	بطـول (٢٠,٠٠) متر
الشـــرق	جـــــــــــار	بطـول (٢٠,٠٠) متر	الشـــرق	ملـــك الغـــيـــر	بطـول (٢٠,٠٠) متر
الغـــرب	شـــارع عـــرض (١٠,٠٠)م	بطـول (٢٠,٠٠) متر	الغـــرب	شـــارع عـــرض (١٠,٠٠)م	بطـول (٢٠,٠٠) متر
المســاحـــة	(٣٩١,٠٠) م٢		المســاحـــة	(٣٩١,٠٠) م٢	

أحـــداثيـــات المـــوقـــع حســـب نظـــام الاحـــداثيـــات العـــالمـــى

المقرر	الشـــرقيـــات	الشمـــاليـــات	المقرر	الشـــرقيـــات	الشمـــاليـــات
1	764213.912	3046858.438	5		
2	764233.272	3046863.456	6		
3	764232.451	3046883.440	7		
4	764213.090	3046878.422	8		