مصور جوى

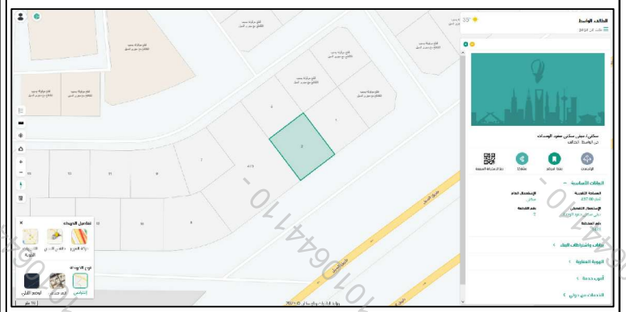



صور من الطبيعة

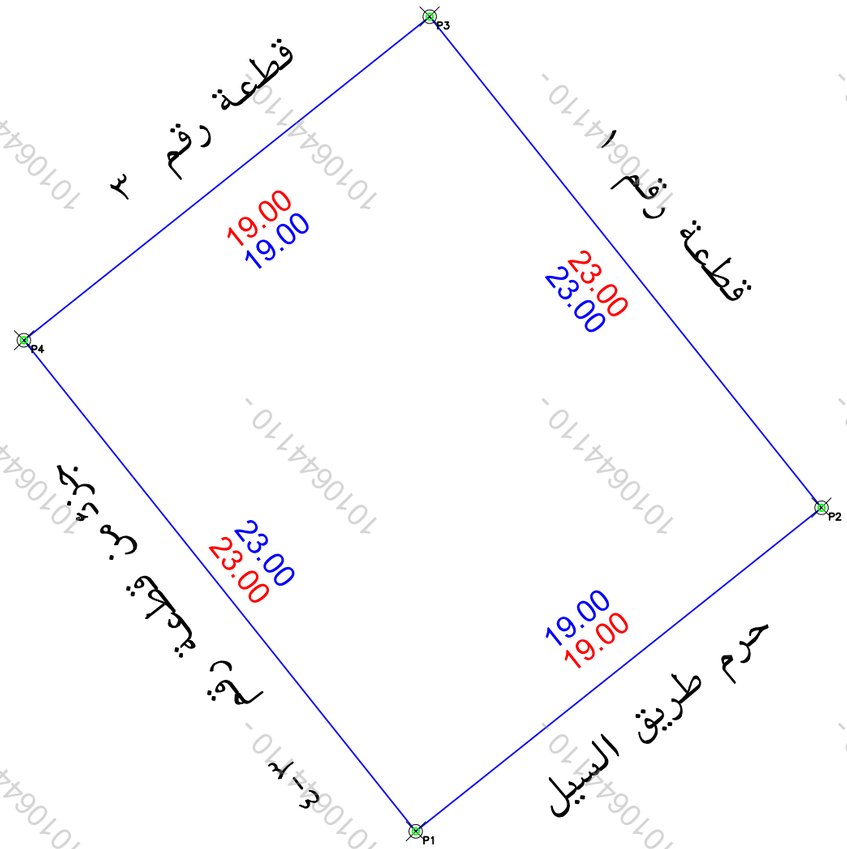

حد الصك

حد الطبيعة

بيانات المعاملة			
رقم المعامله		تاريخها / /	
موضوع الكروكى	كروكى ارشادى		
تاريخ اعتماد الكروكى التنظيمى			

بيانات المالكين		
أسم		سجل مدنى
أسم		سجل مدنى

بيانات الصكوك				
٣٦٠٦٧٠٠١٢٨٣٦	تاريخه		مصدره	وزارة عدل

بيانات الكروكى				
البلدية	الطائف	الحى	الواسط	
رقم المخطط	١٤٧٨	رقم القطعه	٢	
بلك		الشارع	غير مسمى	
نظام البناء		الشبه		
الاستخدام	سكنى			

نظام البناء	
المساح/ المهندس	
مديرالادارة	

المساحة	
◻ الرسام	
◻ المساح	
◻ مهندس التخطيط	
◻ مهندس البلدية	
◻ مدير تخطيط المدينة	
◻ مدير الخدمات	
◻ مدير عام التخطيط العمرانى	
◻ رئيس البلدية	

تخطيط المدينة/البلدية الفرعية

بيانات المكتب الهندسى		
اسم المكتب	شركة أصول الهندسة للاستشارات الهندسية	
المهندس المساح	احمد عمر	تاريخ الرفع المساحى ٤-١٢-١٤٤٧
هاتف	٠٥٣٤٩٧٧٧٥٩	
اسم المسئول	حسين السمرانى	

شركة أصول الهندسة للاستشارات الهندسية
architectural & interior
C.R.:4030450235

الختم

شعار الشركة

الملاحظات

م	بند الملاحظة	الحاله: نعم	الحاله: لا	تفصيلى بند الملاحظة
١	هل الصك مطابق للرفع المساحى (الاطوال والمساحة)	✓		--------
٢	هل تم الوقوف على الموقع من قبل طالب التنفيذ وتوقيع اقرار صحة الاستدلال على الموقع		✓	تم الوقوف على الموقع بناء على ارشاد المستكشف
٣	هل يوجد اختلاف فى رقم القطعة /المخطط /البلوك/ اسم الحى/اسم المدينة للصك او الافادة عن المستكشف		✓	--------
٤	هل يوجد اختلاف فى مساحة/اطوال الصك عن الطبيعه / ذكر مساحة الصك خطا حسابيا .		✓	--------
٥	هل يوجد شوارع مختزلة/شطفات على الاصل فى المخطط او المستكشف الجغرافى او الطبيعة ولم يتم ذكره فى الصك		✓	--------
٦	هل يوجد تداخل فى الاصل او اجزاء مشتركة ظاهريا		✓	--------
٧	هل تم ذكر المرجع المعتمد عليه فى الاستدلال على استخدام العقار	✓		حسب المستكشف
٨	هل الموقع ارض فضاء	✓		ارض فضاء
٩	هل يوجد غرفة كهربا داخل/خارج الموقع		✓	------
١٠	هل يوجد صندوق خدمات كهربا/اتصالات/ اخرى داخل او خارج حدود العقار		✓	------
١١	هل تم تطبيق جميع التعليمات الصادرة من المركز فى الرفع المساحى		✓	------
١٢	هل يوجد اسوار داخلية وخارجية بمحيط المبنى القائم بالموقع		✓	------
١٣	هل يوجد اختلاف فى الحدود للصك او الافادة عن المستكشف		✓	يوجد اختلاف فى الحدود الصك عن المستكشف

يتحمل المكتب المسؤلية عن صحة ما ورد فى مخطط الرفع المساحى من حدود واطوال ومساحة واحداثيات

بمـــــوجب الصك لكامل الموقع

الحد	وصف الحد	الطول/م
شمال	قطعة رقم ٣	١٩
جنوب	حرم طريق السيل	١٩
شرق	قطعة رقم ١	٢٣
غرب	قطعة رقم ٤	٢٣
المساحه	٤٣٧م٢	

بمـــــوجب الطبيعة لكامل الموقع

الحد	وصف الحد	الطول/م
شمال	قطعة رقم ٣	١٩
جنوب	حرم طريق السيل	١٩
شرق	قطعة رقم ١	٢٣
غرب	جزء من قطعة رقم ٣-٤	٢٣
المساحه	٤٣٧م٢	

احداثيات الموقع حسب نظام احداثيات العالمى UTM-WGS84-ZONE 37

العقدة	شماليات	شرقيات	العقدة	شرقيات	شماليات
١	2375247.4991	653224.6089	٩		
٢	2375259.35	653239.46	١٠		
٣	2375277.3277	653225.1142	١١		
٤	2375265.4768	653210.263	١٢		
٥			١٣		
٦			١٤		
٧			١٥		
٨			١٦		