مصور جوى

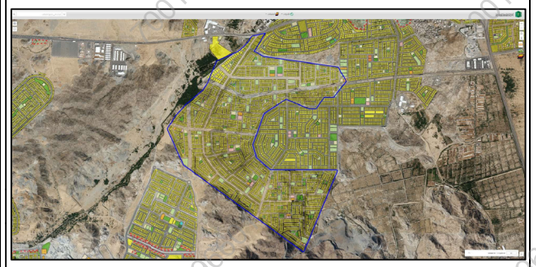

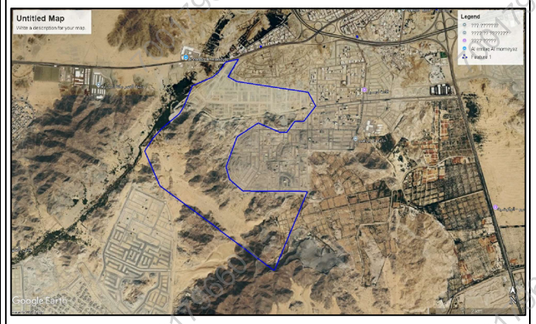

صور من الطبيعة

ارض فضاء + جزء من مخطط + شارع

اعمدة الضغط العالى

حد الطبيعة

١ - يوجد اعمدة ضغط عالى تقطع قطعة الارض	
٢ - يوجد مخطط معتمد على قطعة الارض	
٣- يوجد طرق تحت الانشاء منفذ عليها اعمدة انارة	
٤ - الارض يوجد بها تداخل مع المخططات المجاورة	
٥- يوجد مسجد تحت الانشاء على قطعة الارض	
٦- تم الوقوف على الموقع بناء على كروكى مرسل من المالك (شركة نبر للتنمية العقارية)	

الملاحظـــــــــات

م	بنـــــد الملاحظة	الحاله: نعم	الحاله: لا	تفصيلى بند الملاحظة
١	هل الصك مطابق للرفع المساحى(اطوال ومساحة)	✓		--------
٢	هل تم الوقوف على الموقع من قبل طالب التفيذ وتوقيع اقرار صحة الاستدلال على الموقع	✓		تم الوقوف على الموقع حسب ارشاد الكيرنك المرسل من شركة نبر
٣	هل يوجد اختلاف فى رقم القطعة /المخطط /البلوك/ اسم الحى/اسم المدينة للصك او الافادة عن المستكشف	✓		--------
٤	هل يوجد اختلاف فى مساحة/اطوال الصك عن الطبيعه / ذكر مساحة الصك خطا حسابيا .		✓	يوجد اختلاف فى الاطوال الطبيعة عن الصك لم يتم رسم الصك لاختلاف اطواله عن الطبيعة
٥	هل يوجد شوارع مختزلة/شطفات على الاصل فى المخطط او المستكشف.الجغرافى او الطبيعة ولم يتم ذكره فى الصك	✓		--------
٦	هل يوجد تداخل فى الاصل او اجزاء مشتركة ظاهريا		✓	يوجد تداخل مع المخططات المعتمدة المجاورة
٧	هل تم ذكر المرجع المعتمد عليه فى الاستدلال على استخدام العقار		✓	حسب الطبيعة

م	بنـــــد الملاحظة	الحاله: نعم	الحاله: لا	تفصيلى بند الملاحظة
٨	هل الموقع ارض فضاء		✓	مبنى قائم وارض فضاء ومنطقة جبلية
٩	هل يوجد غرفة كهربا داخل/خارج الموقع	✓		يوجد غرفة كهربا داخل مخطط المخطط المخطاة على قطعة الارض يوجد وصلات تالغ مدى مخطاة على قطعة الارض
١٠	هل يوجد صندوق خدمات كهربا/اتصالات/ اخرى داخل او خارج حدود العقار	✓		يوجد أعمدة ضغط عالى تقطع قطعة الارض يوجد أعمدة كهربا مخطاة على الطريق فى حدود المخطط المخطط المخطط على الارض يوجد محطة مخطاة داخل حدود الارض
١١	هل تم تطبيق جميع التعليمات الصادرة من المركز فى الرفع المساحى		✓	------
١٢	هل يوجد اسوار داخلية وخارجية بمحيط المبنى القائم بالموقع	✓		------
١٣	هل يوجد اختلاف فى الحدود للصك او الافادة عن المستكشف		✓	يوجد اختلاف فى الحدود الصك عن الطبيعة

يتحمل المكتب المسئولية عن صحة ما ورد فى مخطط الرفع المساحى من حدود واطوال ومساحة واحداثيات

بمـــــــــوجب الصك لكامل الموقع

الحد	وصف الحـــــد	الطـــــول/م
شمال	جبل بشم	٤٠٤+٢٠٢+١٤٥٨
جنوب	جبل ابو القضيه ومنه مكافى الماء	٧٨١+٢١٥٥+١٧٥١,٥
شـرق	جزء رقم ٢	١١٣,١١+٢٧٨,١١+١٦٣,٧٢+٣٧٥+٣٧٩,١١ ٥١,٦+١٣٦,٦٥+٣٧٣+٢٩,٧٤+٦٣٩,١٨+٢٥,٢٥+٥٣٩,٢٨+٥٧٧
غـرب	طريق سالك المسمى ربع القرارى وتمام الحد طريق الليث	٧٧٧+٣٠٦+٣٤٠+٥٧٨+٢٧٠+٣٦٥+٢٩٥+٣٦٠
المساحه	٦٩٢٩١٠٩,٦٢م٢	

بمـــــــــوجب الطبيعة لكامل الموقع

الحد	وصف الحـــــد	الطـــــول/م
شمال	ارض فضاء + جزء من مخطط + شارع	٢٨٠٢,١
جنوب	منطقة جبلية وارض فضاء	٣٦٨٥,٩٩
شـرق	ارض فضاء + جزء من مخطط + شارع	٦٦٧٧,٦٦
غـرب	ارض فضاء	٢١٤٧,٢٣
المساحه	٦٩٢٩١٠٩,٦٢م٢	

بيانات المعامله	رقم المعامله		تاريخها / /
	موضوع الكروكى	كروكى ارشادى	
	تاريخ اعتماد الكروكى التنظيمى		
بيانات المالكين	اسم		سجل مدنى
	اسم		سجل مدنى
بيانات الصك	٨١٥٧٠٣٠٠٤٩٧١	تاريخه	مصدره: وزارة عدل
بيانات الكروكى	المدينة	مكةالمكرمة	الحى: العكيشية
	رقم المخطط		رقم القطعه
	اللوحة التنظيمية		الشارع
نظام البناء	نظام البناء		النسبه
	الاستخدام	ارض خام	
المساحة	المساح/ المهندس		
	مديرالادارة		
تخطيط المدينة/البلدية الفرعية	☐ الرسام ☐ المساح		
	☐ مهندس التخطيط ☐ مهندس البلدية		
	☐ مدير تخطيط المدينة ☐ مدير الخدمات		
	☐ مدير عام التخطيط العمرانى ☐ رئيس البلدية		
بيانات المكتب الهندسى	اسم المكتب	شركة أصول الهندسة للاستشارات الهندسية	
	المهندس المساح	احمد عمر صديق	تاريخ الرفع المساحى ١٤٤٨-٠١-٢٧
	هاتف	٠٥٣٤٩٧٧٧٥٩	
	اسم المسئول	عمير الغامدى	

شركة أصول الهندسة للاستشارات الهندسية
C.R.:4030450235

الختم

شعار الشركة

احداثيات الموقع حسب نظام احداثيات العالمى UTM-WGS84-ZONE 37

العمود	شمالياات	شرقياات	العمود	شرقياات	شمالياات
١			٩		
٢			١٠		
٣			١١		
٤			١٢		
٥			١٣		
٦			١٤		
٧			١٥		
٨			١٦		

POINT	EASTING	NORTHING
P1	579114.6077	2360433.7541
P2	578863.0501	2360376.2433
P3	578826.5694	2360346.1441
P4	578796.8924	2360291.3921
P5	578761.5877	2360242.8309
P6	578722.2724	2360196.9701
P7	578633.2518	2360116.8668
P8	578572.5531	2360066.9589
P9	578153.8760	2359883.4887
P10	577980.2402	2359461.7942
P11	577888.6799	2359314.2209
P12	577847.8367	2359277.9531
P13	577545.5355	2359026.3230
P14	577349.6806	2358810.1140
P15	577183.6804	2358555.1837
P16	577183.6988	2358538.6525
P17	577493.6798	2357845.2588
P18	577500.7191	2357835.7069
P19	579861.5871	2356126.5656
P20	579883.3741	2356137.2622
P21	580541.5529	2357721.1466
P22	580522.9082	2357739.2788
P23	579217.3802	2357741.2682
P24	578944.3495	2357974.0463
P25	578873.4534	2358218.7375
P26	578871.8658	2358240.5556
P27	579080.5133	2358815.8480
P28	579099.2347	2358850.9966
P29	579525.1645	2359131.4740
P30	579981.0532	2358942.3165
P31	580113.4786	2358942.3019
P32	580283.3516	2359171.4739
P33	580467.8347	2359172.1410
P34	580709.0278	2359482.2164
P35	580555.2051	2359763.8370
P36	579426.1568	2359926.8052
P37	579079.0153	2359976.9121
P38	578898.9686	2360073.4022

7001796601



7001796601