بيانات المعاملة

رقم المعاملة		تاريخها :	
موضوع الكروكي	كـــــروكـــــــــي إرشـــــــادي		
تاريخ إعتماد الكروكي التنظيمي			

بيانات المالكين

الإســـم :	السجل المدني :

بيانات الصكوك

614105001058	تاريخه		مصدره	وزارة العدل	

بيانات الكروكي

البلدية :	مرات	الحي :	
رقم المخطط :	92	رقم القطعة :	4
بلك :		الشارع :	غير مسمى
نظام البناء :		النسبة :	

نظام البناء

الإستخدام : زراعي

المساحة

المساح / المهندس :

مدير الإدارة :

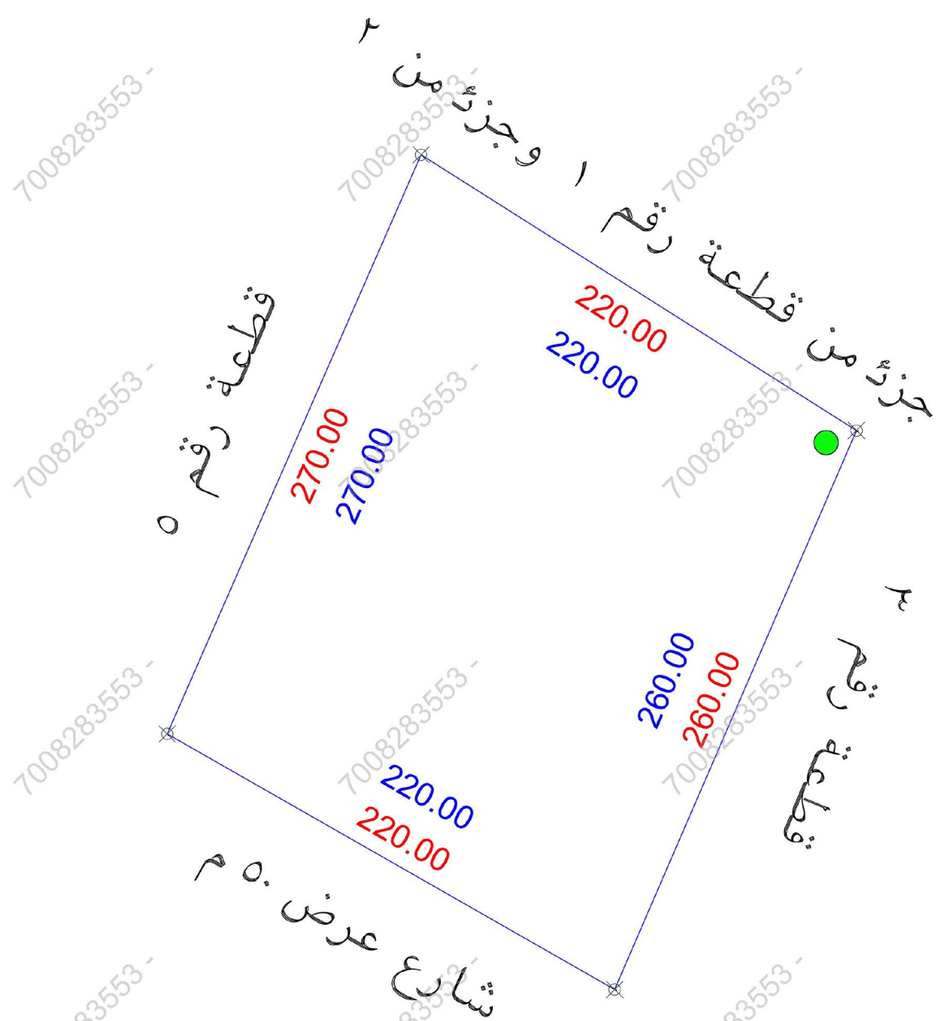
تخطيط المدينة / البلدية الفرعية

- ☐ الرسام
- ☐ المساح
- ☐ مهندس التخطيط
- ☐ مهندس البلدية
- ☐ مدير تخطيط المدينة
- ☐ مدير الخدمات
- ☐ مدير عام التخطيط العمراني
- ☐ رئيس البلدية

بيانات المكتب الهندسي

إسم المكتب :	شركة أصول الهندسة للإستشارات الهندسية
المهندس المساح :	م. أحمـــد عمر
اسم المسؤول :	م. حسين السمرائي
تاريخ الرفع المساحي:	1448-1-8 هـ
هاتف المكتب الهندسي:	0534977759





الشوارع غير منفذة في الطبيعة

يتحمل المكتب مسؤولية ما ورد في مخطط الرفع المساحي من حدود و أطوال ومساحة وإحداثيات

الملاحظات

م	بند الملاحظة	الحالة : نعم	الحالة : لا	تفصيلي بند الملاحظة
1	هل الصك مطابق للرفع المساحي (الاطوال والمساحة)		✓	----------
2	هل تم الوقوف على الموقع من قبل طالب التنفيذ وتوقيع إقرار صحة الاستدلال على الموقع ؟	✓		تم الوقوف على الموقع بناء على طلب التنفيذ
3	هل يوجد إختلاف في رقم القطعة/المخطط/البلوك/اسم الحي/ اسم المدينة للصك او الإفادة عن المستكشف ؟		✓	----------
4	هل يوجد إختلاف في مساحة / أطوال الصك عن الطبيعة ؟ ذكر مساحة الصك حسب الصك حسابيا	✓		حسابيا حسب اطوال الصك ذكرت المساحة خطاء يوجد اختلاف في مساحة الطبيعة عن الصك
5	هل يوجد شوارع مستزلة / شطفات على الأصل في المخطط او المستكشف الجغرافي او الطبيعة ولم يتم ذكره في الصك ؟		✓	----------
6	هل يوجد تداخل في الأصل او اجزائه المشتركة ظاهريا ؟	✓		يوجد تداخل من الجار الشمالي على الصك بمساحة 2472 م2 تقريبا
7	هل تم ذكر المرجع المعتمد عليه في الإستدلال على استخدام العقار ؟	✓		تم ذكر الاستخدام وفقا للصك


م	بند الملاحظة	الحالة : نعم	الحالة : لا	تفصيلي بند الملاحظة
8	هل الموقع أرض فضاء ؟		✓	الموقع عبارة عن ارض فضاء وملاحق ارضية
9	هل يوجد غرفة كهرباء داخل / خارج الموقع ؟		✓	----------
10	هل يوجد صندوق خدمات كهرباء / إتصالات / اخرى.. داخل او خارج حدود العقار ؟	✓		يوجد بئر داخل حدود العقار في الجهة الشمالية الشرقية
11	هل تم تطبيق جميع التعليمات الصادرة من المركز في الرفع المساحي ؟	✓		----------
12	هل يوجد أسوار داخلية وخارجية بمحيط المبنى القائم بالموقع ؟		✓	----------
13	هل يوجد إختلاف في الحدود للصك او الإفادة عن المستكشف ؟	✓		يوجد إختلاف في الحدود الصك عن المخطط
14	حالة العقار	غير موقوفة		


الإتجاه	بموجب الصك لكامل الموقع	الإتجاه	بموجب الطبيعة لكامل الموقع
الشمال:	بطول 220 متر يحدها قطعة رقم 1 وقطعة رقم 2	الشمال:	بطول 220 متر يحدها جزء من قطعة رقم 1 وجزء من 2
الشرق:	بطول 260 متر يحدها قطعة رقم 3	الشرق:	بطول 260 متر يحدها قطعة رقم 3
الجنوب:	بطول 220 متر يحدها شارع عرض 50م	الجنوب:	بطول 220 متر يحدها شارع عرض 50م
الغرب:	بطول 270 متر يحدها قطعة رقم 5	الغرب:	بطول 270 متر يحدها قطعة رقم 5
المساحة:	54000م2 حسابيا 57784.98 م2	المساحة:	57784.98 م2

إحداثيات الموقع حسب نظام الإحداثيات العالمية UTM-WGS84-ZONE 38

POINT	EASTING	NORTHING
P1	542323.5265	2779979.8517
P2	542514.5781	2779870.7827
P3	542617.7810	2780109.4079
P4	542431.9301	2780227.1342

المصور الجوي





صور من الطبيعة



