نمـــوذج قرار مســـاحـــى

بيـــانـــات الصـــك	
رقم الوثيقـــة	٣١٥٧٠٣٠٠٥١٨٢
تاريخ الوثيقة	
مصـــدرة	وزارة العـــدل
هـويـة المـالـك	
أسم المالـك	
نسبـة الملكيـة	١٠٠ ٪
تفـاصيـل العقـار	
رقم القطعـــة	٤٤/ب
رقـم المخطط	١٥٥٤/ب
المســاحـــة	٨٢٠٥,٥٩ م٢
نـوع العقـار	قطعة الارض
الحـى	الملقـــــا
المـدينـة	الخـــــرج

شـركـة فجـن الأعمـال للأستشـارات الهنـدسيـة

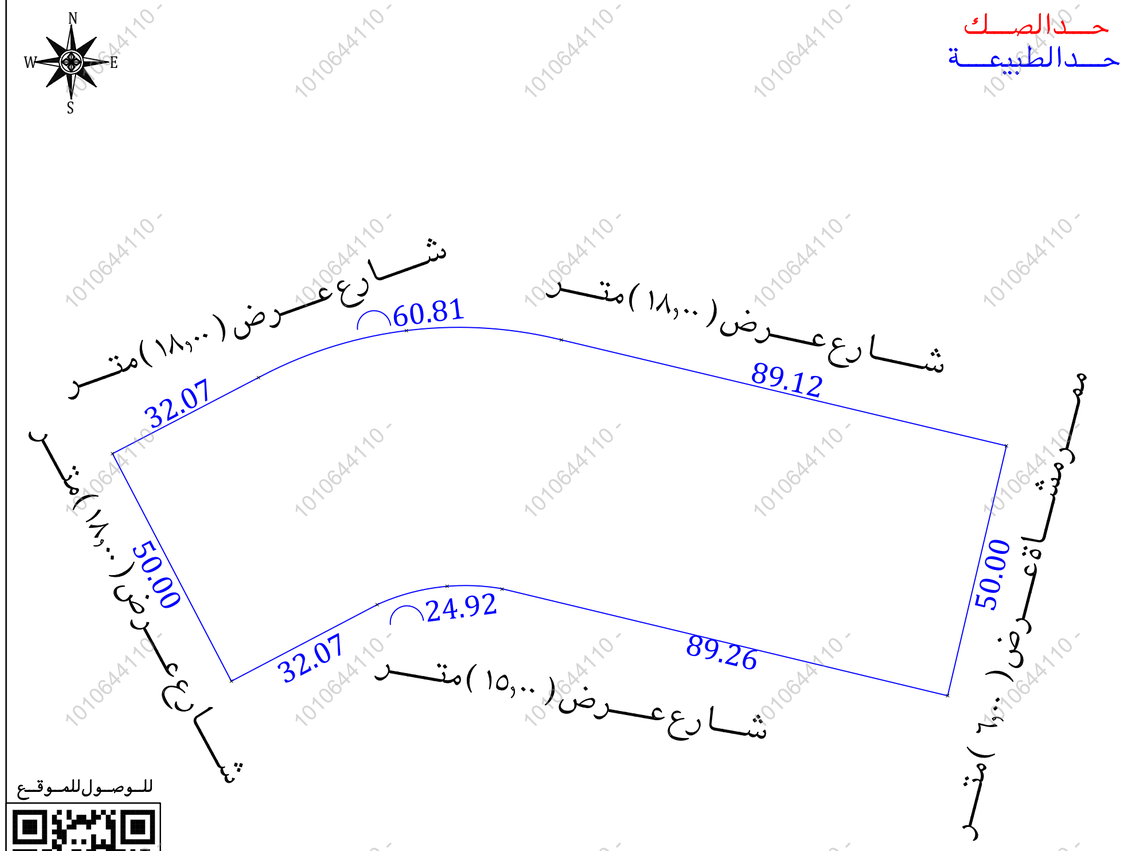
VISION Engineering Consulting
فـجـن للاستشارات الهندسية

تـم أعـداد هـذا العمـل لصـالـح شـركـة

شركة مدى العربية
للتقييم العقـــاري

تـاريـخ أعـداد الكـروكـى	المهنـدس المسـاح	مـديـر المكتـب
٢٠٢٦/٠٦/٠٦م	طـــارق محمـــد	محمـدسـلامـة آل سعيـدان
0539934077	0554400693	info@vision.en.com

حـد الصـك
حـد الطبيعـة



للـوصـول للمـوقـع

أقرار
جرى الوقوف على الطبيعة من قبل مساح مكتب فجن للأستشارات الهندسية وأتضح الأتى:

هل الصك مطابق للرفع المساحى	نعم ☐	لا ■
هل تم ذكر جميع الأختلافات فى الرفع المساحى	نعم ■	لا ☐
هل تم تطبيق جميع التعليمات الصادرة من المركز فى الرفع المساحى	نعم ■	لا ☐
هل تم التوقيع وأرفاق أقرار صحة الموقع	نعم ☐	لا ■
هل يوجد تداخل فى الأصل	نعم ☐	لا ■
هل يوجد على الأصل مبنى مشترك	نعم ☐	لا ■
هل ذكر المرجع المعتمد على الأستدلال على أستخدام العقار	نعم ■	لا ☐
هل تم الأستعلام من وزارة الزراعة حيال الأرض الزراعية	نعم ☐	لا ☐
الملاحظات والأختلافات والتداخلات	نعم ■	لا ☐

- نوع الصك: سكنى ■ تجارى ☐ سكنى تجارى ☐ صناعى ☐ زراعى ☐
- الأرض على الطبيعة : مبنى قائم ☐ أرض فضاء ■ أرض مسورة ☐ أرض زراعية ☐
- طبيعة الأرض : منبسطة ■ جبلية ☐ أخرى ☐
- المخطط على الطبيعة : منفذ ■ غير منفذ ☐ عشوائى ☐
- يتحمل المكتب الهندسى المسؤولية على ماورد فى مخطط الرفع المساحى من حدود وأطوال وأحداثيات
- هذا التقرير المساحى لا يعتد به كأثبات لسلامة أجراءات التملك أو تثبيت حدود الصك وموقعة
- تم الربط بأقرب نقطة ثابتة


الملاحظات

- تعذر رسم الصك لوجود انكسارات لم يتم ذكرها فى منطوق الصك
- يوجد اختلاف فى اطوال الاضلاع بين الصك والطبيعة
- يوجد اختلاف فى الحدود بين الصك والمستكشفات حيث :-
 عرض الشارع فى الجهة الشمالية (١٣,٠٠) متر على منصة بلدى
 عرض الممر فى الجهة الشرقية (٩,٠٠) متر على منصة بلدى
 عرض الشارع فى الجهة الغربية (١٣,٠٠) متر على منصة بلدى
- رقم القطعة :
 الصك (٤٤/ب)
 مستكشف بلدى (قطعة الارض مفرزه الى عدة قطع ومعرفه برقم ٤٤/ب)
 مستكشف البوابة المكانية (قطعة الارض مفرزه الى عدة قطع من ٦٤١ الى ٦٦١)

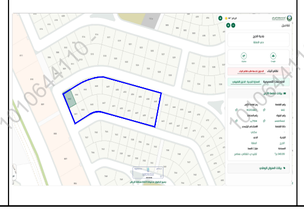
صـور مـن الطبيعـة



المصـور الجـوى



مستكشـف الامـانـة



مستكشـف بلـدى



الاتجـاة	بمـوجـب الصـك		الاتجـاة	بمـوجـب الطبيعـة	
الشمـال	شـارع عـرض ١٨,٠٠ وشارع عرض ١٨,٠٠	بطـول (١٨٢,٠٠) متـر	الشمـال	شـارع عـرض (١٨,٠٠) متـر	بطـول (٣٢,٠٧+٦٠,٨١+٨٩,١٢) متـر
الجنـوب	شـارع عـرض ١٥,٠٠ وشارع عرض ١٥,٠٠	بطـول (١٤٦,٢٥) متـر	الجنـوب	شـارع عـرض (١٥,٠٠) متـر	بطـول (٣٢,٠٧+٢٤,٩٢+٨٩,٢٦) متـر
الشـرق	ممـر مشـاة عـرض ٦,٠٠	بطـول (٥٠,٠٠) متـر	الشـرق	ممـر مشـاة عـرض (٦,٠٠) متـر	بطـول (٥٠,٠٠) متـر
الغـرب	شـارع عـرض ١٨,٠٠	بطـول (٥٠,٠٠) متـر	الغـرب	شـارع عـرض (١٨,٠٠) متـر	بطـول (٥٠,٠٠) متـر
المسـاحـة	(٨٢٠٥,٥٩) م٢		المسـاحـة	(٨٢٠٥,٥٩) م٢	

أحـداثيـات المـوقـع حسـب نظـام الاحـداثيـات العـالمـى

النقـر	الشمـاليـات	الشـرقيـات	النقـر	الشمـاليـات	الشـرقيـات
1	2674556.666	730939.083	6	2674509.522	731101.776
2	2674571.482	730967.525	7	2674530.275	731014.962
3	2674580.639	730996.340	8	2674530.844	731004.266
4	2674578.822	731026.521	9	2674527.247	730990.627
5	2674558.194	731113.223	10	2674512.352	730962.240