نمـــوذج قرار مســـاحـــى

بيـــانـــات الصـــك	
رقم الوثيقـــة	٩١٥٧٠٣٠٠٥١٦٢
تاريخ الوثيقة	
مصـــدرة	وزارة العـــدل
هـويـة المـالـك	
أسم المـالـك	
نسبـة الملكيـة	١٠٠ ٪
تفـــاصيـــل العقـــار	
رقم القطعـــة	٢٧ / ب
رقـــم المخطط	١٥٥٤/ب
المســاحـــة	٤٢٠٠,٠٠ م٢
نـــوع العقـــار	قطعة الارض
الحـــى	الملقـــــــا
المـدينـة	الخـــــــرج

شـــركـــة فجـــن اللاعمـــال للاستشـــارات الهنـــدسيـــة

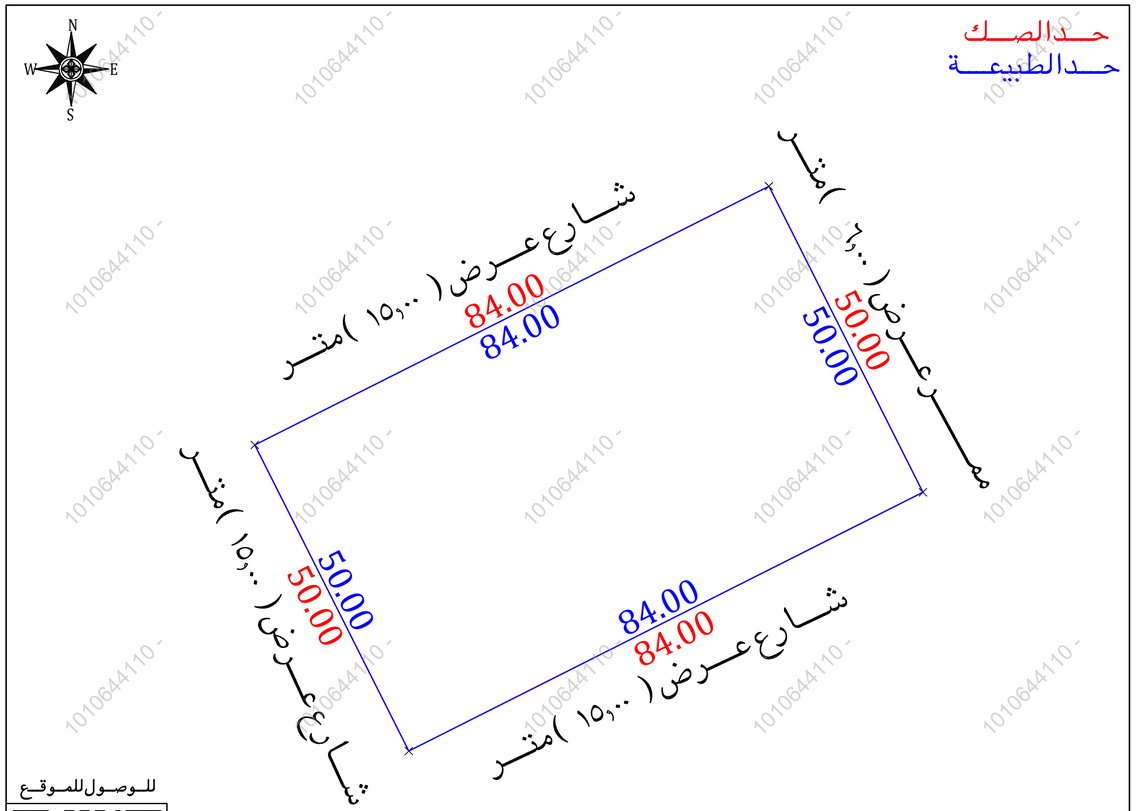
VISION Engineering Consulting
فـجـــن للاستشارات الهندسية

تـم أعـداد هـذا العمـل لصـالـح شـركـة

شركة مدى العربية للتقييم العقـــاري

تـاريـخ أعـداد الكـروكـى	المهنـدس المسـاح	مـديـر المكتـب
٢٠٢٦/٠٦/٠١م	طـــارق محمـــد	محمـــد سـلامـة آل سعيـدان
0539934077	0554400693	info@vision.en.com

حـــد الصـــك
حـــد الطبيعـــة



للوصـول للمـوقـع

أقرار

جرى الوقوف على الطبيعة من قبل مساح مكتب فجن للأستشارات الهندسية وأتضح الأتى:

- هل الصك مطابق للرفع المساحى — نعم ☐ لا ■
- هل تم ذكر جميع الأختلافات فى الرفع المساحى — نعم ■ لا ☐
- هل تم تطبيق جميع التعليمات الصادرة من المركز فى الرفع المساحى — نعم ■ لا ☐
- هل تم التوقيع وأرفاق أقرار صحة الموقع — نعم ☐ لا ■
- هل يوجد تداخل فى الأصل — نعم ☐ لا ■
- هل يوجد على الأصل مبنى مشترك — نعم ☐ لا ■
- هل ذكر المرجع المعتمد على الأستدلال على أستخدام العقار — نعم ■ لا ☐
- هل تم الأستعلام من وزارة الزراعة حيال الأرض الزراعية — نعم ☐ لا ☐
- الملاحظات والأختلافات والتداخلات — نعم ■ لا ☐

■ نوع الصك: سكنى ■ تجارى ☐ سكنى تجارى ☐ صناعى ☐ زراعى ☐

■ الأرض على الطبيعة : مبنى قائم ☐ أرض فضاء ■ أرض مسورة ☐ أرض زراعية ☐

■ طبيعة الأرض : منبسطة ■ جبلية ☐ أخرى ☐

■ المخطط على الطبيعة : منفذ ■ غير منفذ ☐ عشوائى ☐

■ يتحمل المكتب الهندسى المسئولية على ما ورد فى مخطط الرفع المساحى من حدود وأطوال وأحداثيات

■ هذا التقرير المساحى لا يعتد به كأثبات لسلامة أجراءات التملك أو تثبيت حدود الصك وموقعة

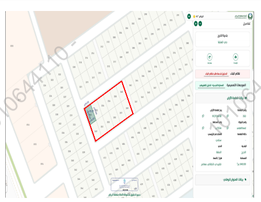
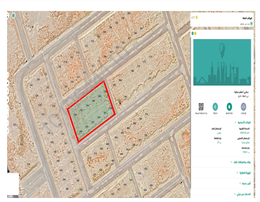
■ تم الربط بأقرب نقطة ثابتة

■ الملاحظات:

■ يوجد اختلاف فى الحدود بين الصك والمستكشفات حيث ان :
عـــرض الشارع فى الجهة الشمالية (١٤,٠٠) متر على منصة بلدى
عـــرض الشارع فى الجهة الجنوبية (٩,٠٠) متر على منصة بلدى

■ رقم القطعة :
الصك (٢٧/ ب)
مستكشف بلدى (قطعة الارض مفرزه الى عدة قطع ومعرفه برقم ٢٧/ب)
مستكشف البوابة المكانية (قطعة الارض عبارة عن عدة قطع من ٣٤٩ الى ٣٦٠)

صـــور مـــن الطبيعـــة		
		

المصـــور الجـــوى	مستكشـــف الامـــانـــة	مستكشـــف بلـــدى
		

الاتجـــاة	بمـــوجـــب الصـــك		الاتجـــاة	بمـــوجـــب الطبيعة	
الشمـــال	١ عـــــرض ١٥,٠٠	بطـــول (٨٤,٠٠) متـــر	الشمـــال	شـــارع عـــرض (١٥,٠٠) متـــر	بطـــول (٨٤,٠٠) متـــر
الجنـــوب	١ عـــــرض ١٥,٠٠	بطـــول (٨٤,٠٠) متـــر	الجنـــوب	شـــارع عـــرض (١٥,٠٠) متـــر	بطـــول (٨٤,٠٠) متـــر
الشـــرق	٤٣٣ عـــــرض ٦,٠٠	بطـــول (٥٠,٠٠) متـــر	الشـــرق	ممـــــر عـــرض (٦,٠٠) متـــر	بطـــول (٥٠,٠٠) متـــر
الغـــرب	١ عـــــرض ١٥,٠٠	بطـــول (٥٠,٠٠) متـــر	الغـــرب	شـــارع عـــرض (١٥,٠٠) متـــر	بطـــول (٥٠,٠٠) متـــر
المســاحـــة	(٤٢٠٠,٠٠) م٢		المســاحـــة	(٤٢٠٠,٠٠) م٢	

أحـداثيـات المـوقـع حسـب نظـام الاحـداثيـات العـالمـى

الكود	الشمـاليـات	الشـرقيـات	الكود	الشمـاليـات	الشـرقيـات
1	2674826.349	730871.535	5		
2	2674864.107	730946.570	6		
3	2674819.443	730969.045	7		
4	2674781.685	730894.010	8		