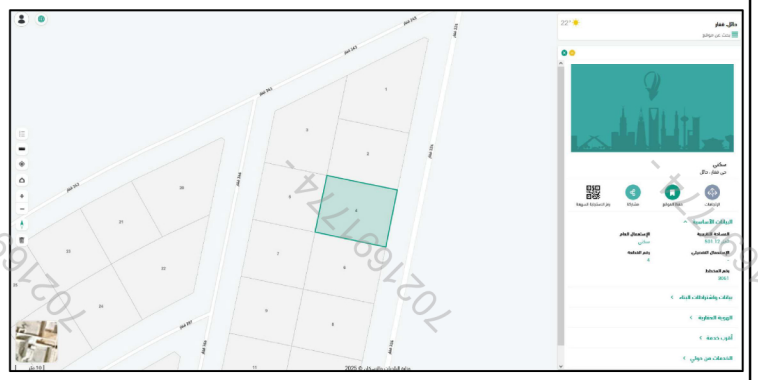

مصور جوى



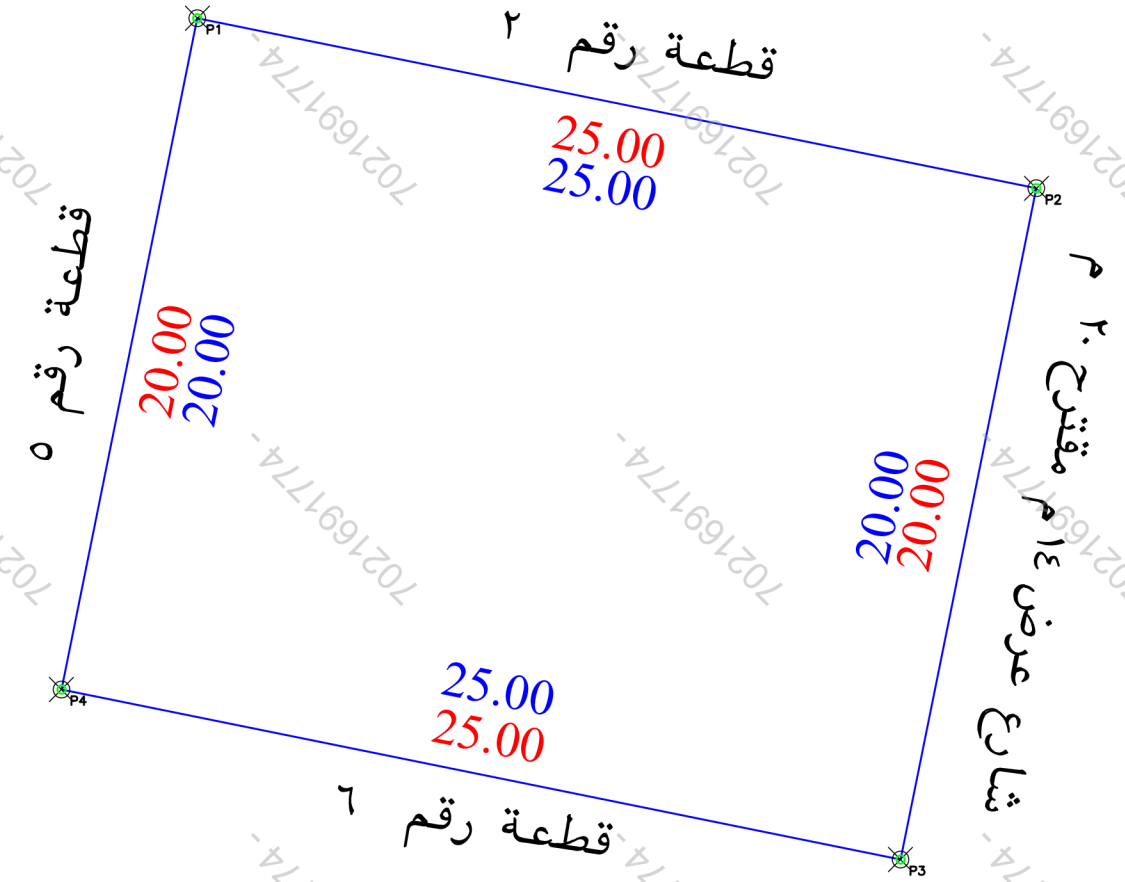


صور من الطبيعة





الشمال



الأسئلة	نعم	لا
هل الصك مطابق للرفع المساحى (الاطوال والمساحة)	✓	
هل تم ذكر جميع الاختلافات فى الرفع المساحى	✓	
هل تم تطبيق جميع التعليمات الصادرة من المركز فى الرفع المساحى	✓	
هل تم توقيع وارفاق اقرار على صحة الموقع		✓
هل يوجد تداخل فى الاصل او اجزاء مشتركة ظاهريا		✓
هل يوجد شوارع مختزلة على الاصل فى المخطط او المستكشف الجغرافى او الطبيعة ولم يتم ذكره فى الصك		✓
هل تم ذكر المرجع المعتمد عليه فى الاستدلال على استخدام العقار	✓	
حالة العقار	غير موقوفة	
الملاحظات		
يوجد اختلاف فى اسم الحى الصك عن المستكشف يوجد صندوق خدمات فى الجهة الشرقية خارج حدود العقار		

حد الصك ——

حد الطبيعة ——

- يتحمل المكتب المسئولية عن صحة ما ورد فى مخطط الرفع المساحى من حدود واطوال ومساحة واحداثيات
- تم الوقوف على الموقع بناءا على ارشاد المستكشف
- الموقع عبارة عن مبنى قائم

بمـــــــوجب الصك لكامل الموقع

الحد	وصف الحـــــد	الطـــــول/م
شمال	قطعة رقم ٢	٢٥
جنوب	قطعة رقم ٦	٢٥
شـرق	شارع عرض ١٤م مقترح ٢٠ م	٢٠
غـرب	قطعة رقم ٥	٢٠
المساحه	٥٠٠م٢	

بمـــــــوجب الطبيعة لكامل الموقع

الحد	وصف الحـــــد	الطـــــول/م
شمال	قطعة رقم ٢	٢٥
جنوب	قطعة رقم ٦	٢٥
شـرق	شارع عرض ١٤م مقترح ٢٠ م	٢٠
غـرب	قطعة رقم ٥	٢٠
المساحه	٥٠٠م٢	

بيانات المعاملة

رقم المعامله		تاريخها	/ /
موضوع الكروكى	كروكى ارشادى		
تاريخ اعتماد الكروكى التنظيمى			

بيانات المالكين

اسم	سجل مدنى
اسم	سجل مدنى

بيانات الصكوك

٣٩٨٥٥٢٠١٧١٨٥	تاريخه		مصدره	وزارة عدل

بيانات الكروكى

البلدية	حائل	الحى	قرية قفار
رقم المخطط	٣٠٦١	رقم القطعه	٤
بلك		الشارع	غير مسمى

نظام البناء

نظام البناء		النسبه	
الاستخدام	سكنى		

المساحة

المساح/ المهندس	
مدير الادارة	

تخطيط المدينة/البلدية الفرعية

- ☐ الرسام
- ☐ المساح
- ☐ مهندس التخطيط
- ☐ مهندس البلدية
- ☐ مدير تخطيط المدينة
- ☐ مدير الخدمات
- ☐ مدير عام التخطيط العمرانى
- ☐ رئيس البلدية

بيانات المكتب الهندسى

اسم المكتب	شركة أصول الهندسة للاستشارات الهندسية		
المهندس المساح	احمد عمر	تاريخ الرفع المساحى	١٤٤٧-١١-١٣
هاتف	٠٥٣٤٩٧٧٧٥٩		
اسم المسئول	حسين السمرانى		

شركة أصول الهندسة للاستشارات الهندسية
C.R.:4030450235

الختم

أصول الهندسة architectural & interor

شعار الشركة

احداثيات الموقع حسب نظام احداثيات العالمى UTM-WGS84-ZONE 37

العلامة	شمالیات	شرقیات	الرقم	شمالیات	شرقیات
١	3035148.4541	758509.2124	٩		
٢	3035143.4890	758533.7144	١٠		
٣	3035123.8874	758529.7423	١١		
٤	3035128.8526	758505.2403	١٢		
٥			١٣		
٦			١٤		
٧			١٥		
٨			١٦		