مصور جوى

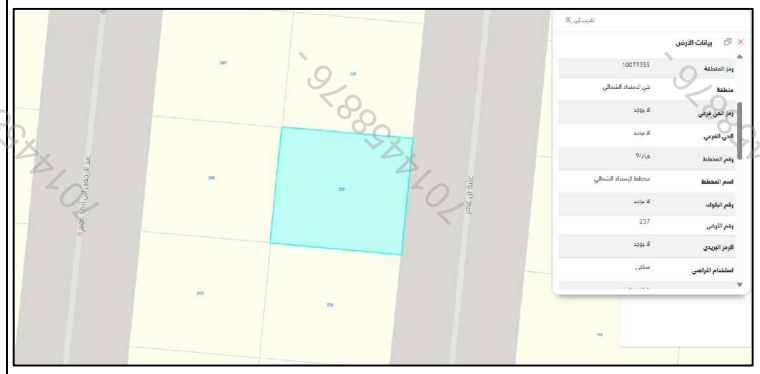

صور من الطبيعة





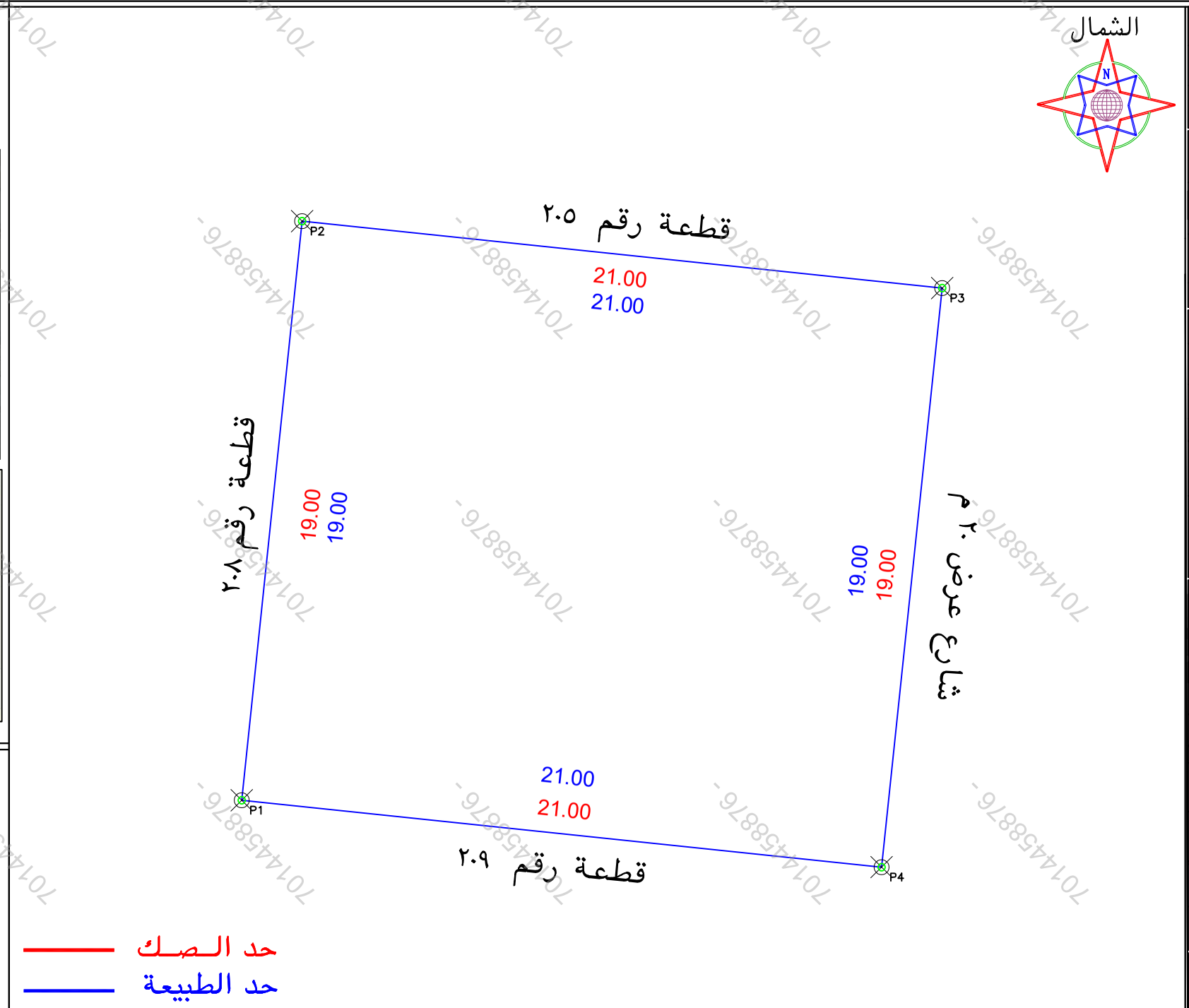

بيانات المعاملة	رقم المعامله		تاريخها / /		
	موضوع الكروكى	كروكى ارشادى			
	تاريخ اعتماد الكروكى التنظيمى				
بيانات المالكين	أسم		سجل مدنى		
	أسم		سجل مدنى		
بيانات الصكوك	٢٢١٩٠٢٠٠٣٤٠٨	تاريخه	١٤٤٢-٥-٧	مصدره	وزارة عدل
بيانات الكروكى	البلدية	رنية	الحى	الامتداد الشمالى	
	رقم المخطط	ق - ر - ٩	رقم القطعه	٢٠٧	
	التقسيم		الشارع	غير مسمى	
نظام البناء	نظام البناء		النسبه		
	الاستخدام	سكنى			
المساحة	المساح/ المهندس				
	مديرالادارة				
تخطيط المدينة/البلدية الفرعية	◻ الرسام ◻ المساح				
	◻ مهندس التخطيط ◻ مهندس البلدية				
	◻ مدير تخطيط المدينة ◻ مدير الخدمات				
	◻ مدير عام التخطيط العمرانى ◻ رئيس البلدية				
بيانات المكتب الهندسى	اسم المكتب	شركة أصول الهندسة للاستشارات الهندسية			
	المهندس المساح	احمد عمر	تاريخ الرفع المساحى ١٤٤٧-٤-١٠		
	هاتف	٠٥٣٤٩٧٧٧٥٩			
	اسم المسئول	حسين القحطانى			

شعار الشركة

الختم

شركة أصول الهندسة للاستشارات الهندسية
C.R.:4030450235

الملاحظـــــــــــــات

م	بنـــد الملاحظة	الحاله: نعم	الحاله: لا	تفصيلى بند الملاحظة
١	هل الصك مطابق للرفع المساحى (الاطوال والمساحة)	✓		--------
٢	هل تم الوقوف على الموقع من قبل طالب التنفيذ وتوقيع اقرار صحة الاستدلال على الموقع		✓	تم الوقوف على الموقع بناءا على ارشاد المستكشف
٣	هل يوجد اختلاف فى رقم القطعة /المخطط /البلوك/ اسم الحى/اسم المدينة للصك او الافادة عن المستكشف		✓	--------
٤	هل يوجد اختلاف فى مساحة/اطوال الصك عن الطبيعه / ذكر مساحة الصك خطا حسابيا .		✓	--------
٥	هل يوجد شوارع مختزلة/شطفات على الاصل فى المخطط او المستكشف الجغرافى او الطبيعة ولم يتم ذكره فى الصك		✓	--------
٦	هل يوجد تداخل فى الاصل او اجزاء مشتركة ظاهريا		✓	--------
٧	هل تم ذكر المرجع المعتمد عليه فى الاستدلال على استخدام العقار	✓		تم ذكر الاستخدام وفقا للمستكشف

م	بنـــد الملاحظة	الحاله: نعم	الحاله: لا	تفصيلى بند الملاحظة
٨	هل الموقع ارض فضاء		✓	الموقع عبارة عن مبنى قائم
٩	هل يوجد غرفة كهرباء داخل/خارج الموقع		✓	------
١٠	هل يوجد صندوق خدمات كهرباء/اتصالات/ اخرى داخل او خارج حدود العقار		✓	------
١١	هل تم تطبيق جميع التعليمات الصادرة من المركز فى الرفع المساحى	✓		------
١٢	هل يوجد اسوار داخلية وخارجية بمحيط المبنى القائم بالموقع	✓		------
١٣	هل يوجد اختلاف فى الحدود للصك او الافادة عن المستكشف		✓	------

يتحمل المكتب المسئولية عن صحة ما ورد فى مخطط الرفع المساحى من حدود واطوال ومساحة واحداثيات

الاتجاه	بمـــــــوجب الصك لكامل الموقع	بمـــــــوجب الطبيعة لكامل الموقع
شمال	بـــطول ٢١متر يحدهاقطعة رقم ٢٠٥	بـــطول ٢١متر يحدهاقطعة رقم ٢٠٥
جنوب	بـــطول ٢١ متر يحدها قطعة رقم ٢٠٩	بـــطول ٢١ متر يحدها قطعة رقم ٢٠٩
شـرق	بـــطول ١٩متر يحدهاشارع عرض ٢٠ م	بـــطول ١٩متر يحدهاشارع عرض ٢٠ م
غـرب	بـــطول ١٩متر يحدها قطعة رقم ٢٠٨	بـــطول ١٩متر يحدها قطعة رقم ٢٠٨
المساحه	٣٩٩ م٢	٣٩٩ م٢

احداثيات الموقع حسب نظام احداثيات العالمى UTM-WGS84-ZONE 38

العقدة	شمالية	شرقية	العقدة	شرقية	شمالية
١	2353503.6391	277201.2009	٩		
٢	2353522.5363	277203.1752	١٠		
٣	2353520.3541	277224.0615	١١		
٤	2353501.4570	277222.0872	١٢		
٥			١٣		
٦			١٤		
٧			١٥		
٨			١٦		