نموذج كروكى مساحى

المنطقة	مكة المكرمة
المـــالـــك	
الموضـــــوع	كروكى مساحى
الموقـــــع	الأندلس
استخدام الموقع	--
رقـــم القطعـــة	بدون
رقـــم المخطط	بدون
رقم الصك	٣٦٠٦٠٥٠٠٢١١٧
تاريخ الصك	

دار الابتكار للاستشارات الهندسية
DAR ALEBTKAR ENGINEERING CONSULTANTS
تصميم معمارى تصميم داخلى اشراف ادارة مشروعات-مخططات سلامة
تخطيط-رفع مساحى- دراسة الاحمال الكهربائية
مكة المكرمة- الشرائع - شارع المهندس عمر قاضى-مركز السلام الادارى-الدور الأول- مكتب رقم ٢
EMAIL - dar.alebtkar.businss@gmail.com TEL- 7219805550

إقـــــرار

جرى الوقوف على الطبيعة من قبل مساح مكتب دار الابتكار للاستشارات الهندسية و أتضح الآتى :

١ - هل الصك مطابق للرفع المساحى ☐ نعم ☑ لا

٢ - هل تم ذكر جميع الاختلافات فى الرفع المساحى ☑ نعم ☐ لا

٣ - هل تم تطبيق جميع التعليمات الصادرة من المركز فى الرفع المساحى ☑ نعم ☐ لا

٤ - هل تم التوقيع وارفاق اقرار صحة الموقع ☑ نعم ☐ لا

٥ - هل يوجد تداخل فى الأصل أو أجزاء مشتركة ☐ نعم ☑ لا

٦ - هل يوجد شوارع مختزلة على الأصل فى المخطط أو المستكشف الجغرافى أو الطبيعة ولم يتم ذكره فى الصك ☐ نعم ☑ لا

٧ - هل تم ذكر المرجع المعتمد عليه فى الاستدلال على استخدام العقار ☐ نعم (--) ☐ لا

٨ - هل تم الاستعلام من وزارة الزراعة حيال الأراضى الزراعى ☐ نعم ☑ لا

٩ - الملاحظات والاختلافات والتداخلات: ☑ يوجد ☐ لا يوجد (مع التوضيح)

١٠ - طبيعة الأرض ☐ جبلية ☐ منبسطة ☑ مبنى قائم

١١ - مشتملات الموقع كالتالى : مبنى سكنى

١٢ - هل يوجد منفعة مشتركة ☐ نعم ☑ لا

١٣ - تم الرفع بنظام الـVRS واستخدام نظام الاحداثيات WGS-84-UTM37N

١٤ - تم الرفع المساحى بارشاد المندوب حسب طلب الجهة المخولة

١٥ - هذا التقرير المساحى لا يعتد به فى اثبات سلامة اجراءات التملك

١٦ - يتحمل المكتب المسؤلية عن صحة ماورد فى مخطط الرفع المساحى حدود واطوال ومساحة واحداثيات

الختم	دار الابتكار للاستشارات الهندسية DAR ALEBTKAR ENGINEERING CONSULTANTS	تاريخ الاعتماد ١٤٤٧/١٢/١٧هـ

صور من الطبيعة توضح الموقع





صورة جوية — مقياس الرسم ١/٢٥٠٠

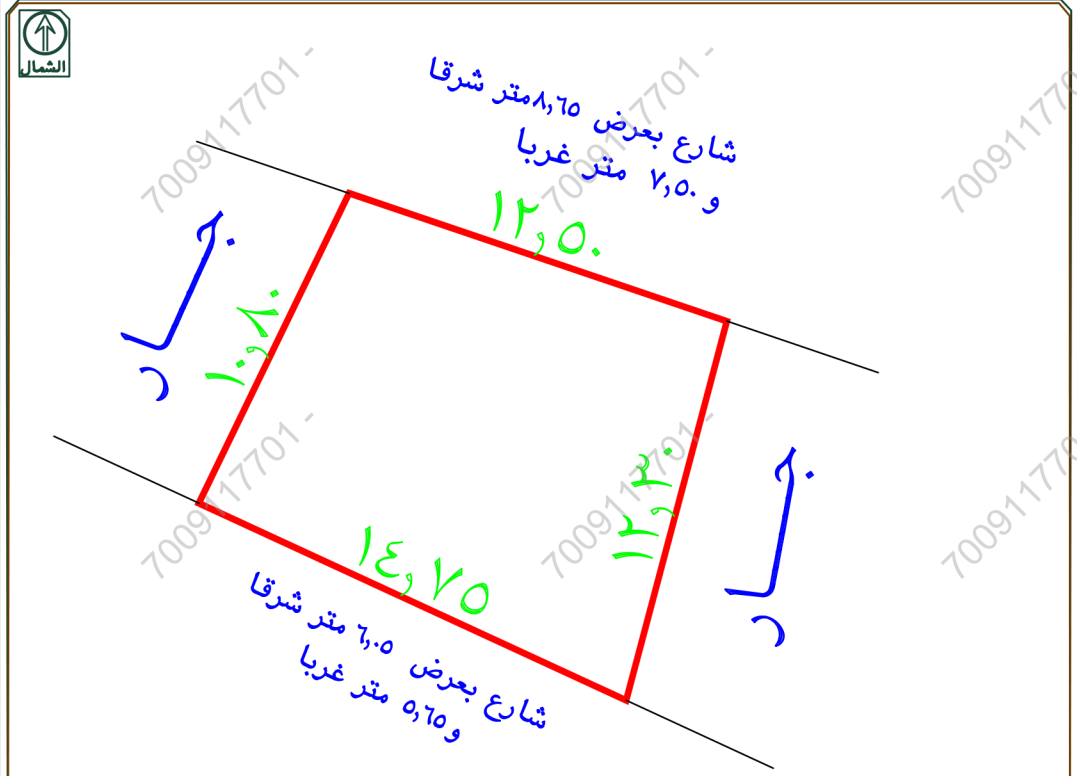

أبعـــــاد الأرض

الاتجـاة	بموجب التقرير المساحى	بموجب الطبيعة	ملاحظات	ملاحظات	الحـــدود بموجب الصك	الحـــدود بموجب الطبيعة
شمـــال	١٢,٥	١٢,٥٠		مطابق	السكة النافذة بعرض ٨,٦٥ متر شرقا و ٧,٥٠ متر غربا	شارع بعرض ٨,٦٥ متر شرقا و ٧,٥٠ متر غربا
جنـــوب	١٤,٧٥	١٤,٧٥		مطابق	السكة النافذة بعرض ٦,٠٥ متر شرقا و ٥,٦٥ متر غربا	شارع بعرض ٦,٠٥ متر شرقا و ٥,٦٥ متر غربا
شـــرق	١٢,٣	١٢,٣٠		مطابق	مبنى مسلح	جـــار
غـــرب	١٠,٨	١٠,٨٠		مطابق	مبنى مسلح	جـــار
المساحة	١٥٦,٣٤م٢	١٥٦,٣٤م٢		مطابق		

رقم النقطة	شمـــاليات	شـرقيـات	رقم النقطة	شمـــاليات	شـرقيـات
1	2371187.9300	585195.5925			
2	2371183.9172	585207.4311			
3	2371172.0285	585204.2771			
4	2371178.2097	585190.8848			

لم يتم الاستدلال على نوع الاستخدام

لاتوجد بيانات للقطعة على المستكشفات

تم اعتماد الأطوال حسب التقرير المساحى المرفق من قبل طالب التنفيذ

لم يتم ذكر وصف لرقم او اسم المخطط فى صك البورصة العقارية وتم ذكر فى الاستعلام رقم المخطط بدون

حسب يو ماب الحد الشمالى شارع عرض ٥ م والحد الجنوبى شارع عرض ٣م

تم الرفع من واقع الطبيعة

مقياس الرسم ١ / ٣٠٠

700911770 1