مصور جوى

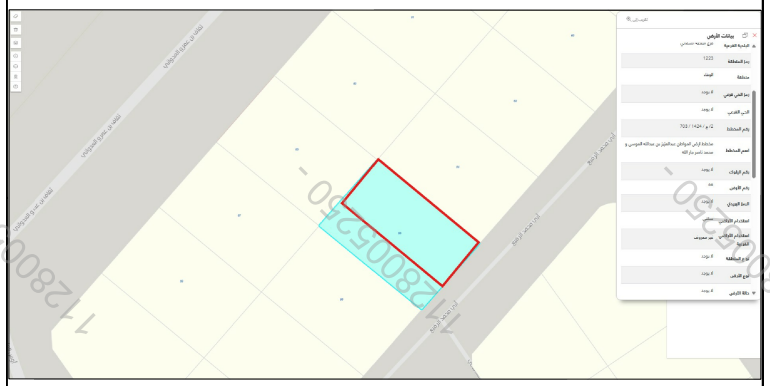

صور من الطبيعة



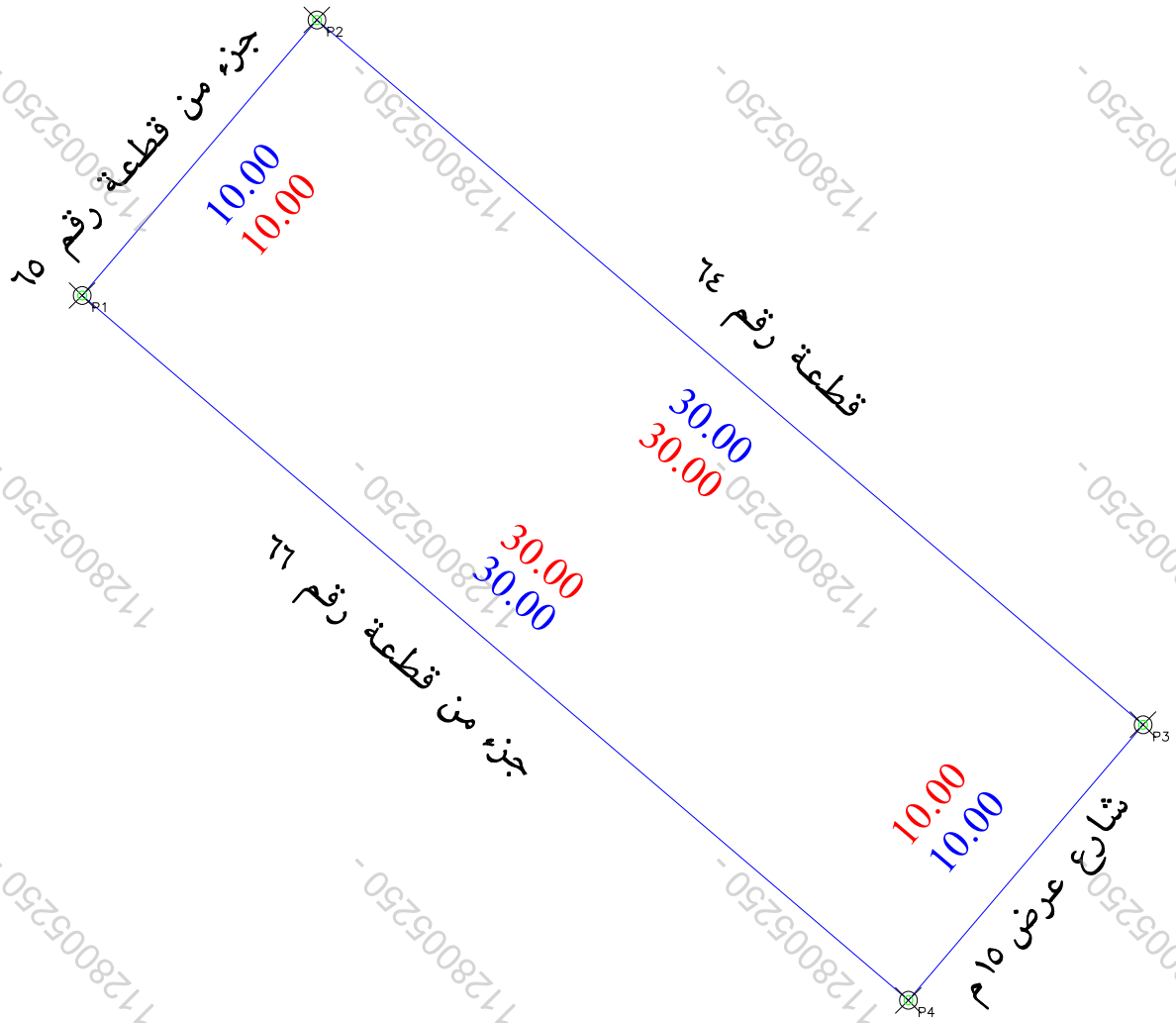

حد الصك

حد الطبيعة

بيانات المعاملة	رقم المعامله		تاريخها / /
	موضوع الكروكى	كروكى ارشادى	
	تاريخ اعتماد الكروكى التنظيمى		
بيانات المالكين	أسم		سجل مدنى
	أسم		سجل مدنى
بيانات الصكوك	٣٩٥١٠٦٠٠٤٦٨٤	تاريخه	مصدره: وزارة عدل
بيانات الكروكى	المدينة	خميس مشيط	الحى: اليرموك
	رقم المخطط	٧٠٣-١٤٢٤-ع - ٢	رقم القطعه: ٦٦ - ب
	اللوحة التنظيمية		الشارع
نظام البناء	نظام البناء		النسبه
	الاستخدام	سكنى	
المساحة	المساح/ المهندس		
	مديرالادارة		
تخطيط المدينة/البلدية الفرعية	☐ الرسام ☐ المساح		
	☐ مهندس التخطيط ☐ مهندس البلدية		
	☐ مدير تخطيط المدينة ☐ مدير الخدمات		
	☐ مدير عام التخطيط العمرانى ☐ رئيس البلدية		
بيانات المكتب الهندسى	اسم المكتب	شركة أصول الهندسة للاستشارات الهندسية	
	المهندس المساح	احمد عمر صديق	تاريخ الرفع المساحى ١٤٤٧-١١-١١
	هاتف		
	اسم المسئول	حسين السمرانى	

شعار الشركة

الختم

شركة أصول الهندسة للاستشارات الهندسية
C.R.:4030450235

الملاحظـــــــــــات

م	بنـــد الملاحظة	الحاله: نعم	الحاله: لا	تفصيلى بند الملاحظة
١	هل الصك مطابق للرفع المساحى(اطوال ومساحة)	✓		--------
٢	هل تم الوقوف على الموقع من قبل طالب التنفيذ وتوقيع اقرار صحة الاستدلال على الموقع		✓	تم الوقوف على الموقع حسب ارشاد المستكشف
٣	هل يوجد اختلاف فى رقم القطعة /المخطط /البلوك/ اسم الحى/اسم المدينة للصك او الافادة عن المستكشف	✓		يوجد اختلاف فى اسم الحى ورقم القطعة بين الصك والمستكشف القطعة غير مفرزة فى المستكشف
٤	هل يوجد اختلاف فى مساحة/اطوال الصك عن الطبيعه / ذكر مساحة الصك خطا حسابيا .		✓	--------
٥	هل يوجد شوارع مختزلة/شطفات على الاصل فى المخطط او المستكشف الجغرافى او الطبيعة ولم يتم ذكره فى الصك		✓	--------
٦	هل يوجد تداخل فى الاصل او اجزاء مشتركة ظاهريا		✓	--------
٧	هل تم ذكر المرجع المعتمد عليه فى الاستدلال على استخدام العقار	✓		حسب المستكشف

م	بنـــد الملاحظة	الحاله: نعم	الحاله: لا	تفصيلى بند الملاحظة
٨	هل الموقع ارض فضاء		✓	مبنى قائم
٩	هل يوجد غرفة كهربا أ داخل/خارج الموقع		✓	------
١٠	هل يوجد صندوق خدمات كهربا/اتصالات/ اخرى داخل او خارج حدود العقار		✓	------
١١	هل تم تطبيق جميع التعليمات الصادرة من المركز فى الرفع المساحى	✓		------
١٢	هل يوجد اسوار داخلية وخارجية بمحيط المبنى القائم بالموقع	✓		------
١٣	هل يوجد اختلاف فى الحدود للصك او الافادة عن المستكشف	✓		يوجد اختلاف فى الحدود بين الصك والمستكشف

يتحمل المكتب المسئولية عن صحة ما ورد فى مخطط الرفع المساحى من حدود واطوال ومساحة واحداثيات

بمـــــــــوجب الصك لكامل الموقع

الحد	وصف الحـــــد	الطـــــول/م
شمال	قطعة رقم ٦٥-ب	١٠
جنوب	شارع عرض ١٥م	١٠
شـرق	قطعة رقم٦٤-أ	٣٠
غـرب	قطعة رقم٦٦-أ	٣٠
المساحه	٣٠٠م٢	

بمـــــــــوجب الطبيعة لكامل الموقع

الحد	وصف الحـــــد	الطـــــول/م
شمال	جزء من قطعة رقم ٦٥	١٠
جنوب	شارع عرض ١٥م	١٠
شـرق	قطعة رقم ٦٤	٣٠
غـرب	جزء من القطعة رقم ٦٦	٣٠
المساحه	٣٠٠م٢	

احداثيات الموقع حسب نظام احداثيات العالمى UTM-WGS84-ZONE 38

النقطة	شـمـاليات	شـرقيات	النقطة	شـرقيات	شـمـاليات
١	2029974.4226	261914.4637	٩		
٢	2029982.0330	261920.9508	١٠		
٣	2029962.5717	261943.7819	١١		
٤	2029954.9613	261937.2948	١٢		
٥			١٣		
٦			١٤		
٧			١٥		
٨			١٦		