بيانات المعاملة	رقم المعامله		تاريخها / /
	موضوع الكروكى	كروكى ارشادى	
	تاريخ اعتماد الكروكى التنظيمى		
بيانات المالكين	اسم		سجل مدنى
	اسم		سجل مدنى
بيانات الصكوك	٢٢٠١٢٣٠٠٣٧٤٤	تاريخه	١٤٣٦-٠٨-٢	مصدره	وزارة عدل
بيانات الكروكى	المدينة	مكة المكرمة	الحى	سلح جبل خندمة من محلة الباب بالعلاوى
	رقم المخطط		رقم القطعه	
	المنطقة		الشارع	غير مسمى
نظام البناء	نظام البناء		الصبه	
	الاستخدام حسب الطبيعة	سكنى		
المساحة	المساح/ المهندس			
	مديرالادارة			
تخطيط المدينة/البلدية الفرعية	☐ الرسام ☐ المساح			
	☐ مهندس التخطيط ☐ مهندس البلدية			
	☐ مدير تخطيط المدينة ☐ مدير الخدمات			
	☐ مدير عام التخطيط العمرانى ☐ رئيس البلدية			
بيانات المكتب الهندسى	اسم المكتب	شركة أصول الهندسة للاستشارات الهندسية		
	المهندس المساح	عمر على ابراهيم صالح	تاريخ الرفع المساحى ٢٠-١١-١٤٤٦	
	هاتف	٠٥٣٤٩٧٧٧٥٩		
	اسم المسئول	عمر على ابراهيم صالح		

شركة أصول الهندسة للاستشارات الهندسية C.R.:4030450235

الختم

شمار الشركة

الشمال

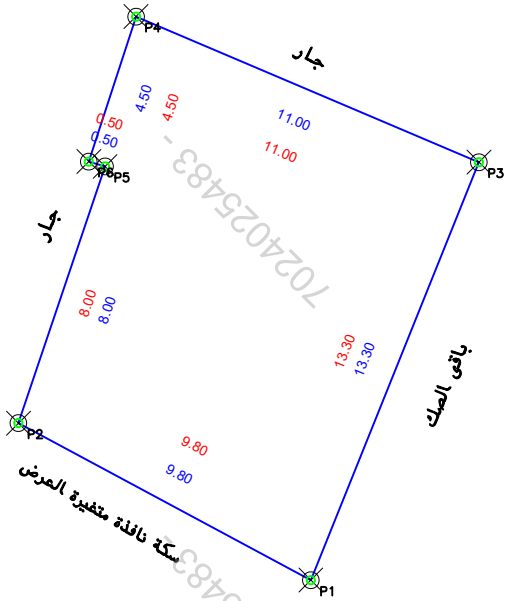

- يوجد اختلاف فى الحد الشمالى حيث وفقا للصك ملك صالح القرشى وفقا للطبيعه جار
- يوجد اختلاف فى الحد الجنوبى حيث وفقا للصك سكة نافذة بعرض ٦٫٥م شرقا و ٩ م غربا وفقا للطبيعه سكة نافذة متغيرة العرض
- يوجد اختلاف فى الحد الغربى حيث وفقا للصك ملك معدى مصلح وفقا للطبيعه جار
- يوجد اختلاف فى اجمالى المساحة حيث وفقا للصك ٤١٣٤٫٣م٢ وفقا للطبيعه ٤١٣٦٫٩٣م٢ - يوجد اختلاف فى اسم الحى حيث وفقا للصك سلح جبل خندمة من محلة الباب بالعلاوى وفقا للمستكشف المعاينة

- تم الوقوف على الموقع بناءا على ارشاد طالب التنفيذ ● الموقع عبارة عن مبنى قائم
- يتحمل المكتب المسئولية عن صحة ما ورد فى مخطط الرفع المساحى من حدود واطوال ومساحة واحداثيات
- الصك غير مطابق للطبيعة ● يوجد مبنى مشترك ● حسابيا حسب اطوال الصك ذكرت المساحة خطأ
- الارض غير معرفة فى بلدى ● يوجد مبنى مشترك باقى الصك

حد الصك

حد الطبيعة

الاتجاه	بموجب الصك لكامل الموقع	بموجب الطبيعة لكامل الموقع
شمال	بطول ١١ م يحدها ملك صالح القرشى	بطول ١١ م يحدها جار
شرق	بطول١٣٫٣ م يحدهاباقى الصك	بطول١٣٫٣ م يحدهاباقى الصك
جنوب	بطول ٩٫٨ م يحدها سكة نافذة بعرض ٦٫٥م شرقا و ٩ م غربا	بطول ٩٫٨ م يحدها سكة نافذة متغيرة العرض
غرب	بطول ٤٫٥م ثم ينعطف الى الشرق٠٫٥ م ثم يتجه الى اليمين ٨ م يحدهاملك معدى مصلح	بطول ٤٫٥م ثم ينعطف الى الشرق٠٫٥ م ثم يتجه الى اليمين ٨ م يحدهاجار
المساحه	٤١٣٤٫٣م٢ حسابيا ٤١٣٦٫٩٣م٢	٤١٣٦٫٩٣م٢

احداثيات الموقع حسب نظام احداثيات العالمى UTM-WGS84-ZONE 37

العدد	شمالا	شرقا	الرقم	شمالا	شرقا
١	2370507.6958	587222.4166	٩		
٢	2370512.3311	587213.7822	١٠		
٣	2370520.0355	587227.3786	١١		
٤	2370524.3354	587217.2538	١٢		
٥	2370519.9109	587216.3409	١٣		
٦	2370520.0559	587215.8624	١٤		
٧			١٥		
٨			١٦		

مصور جوى

صور من الطبيعة





٢٠٢٤٠٢٥٤٨٣