مصور جوى

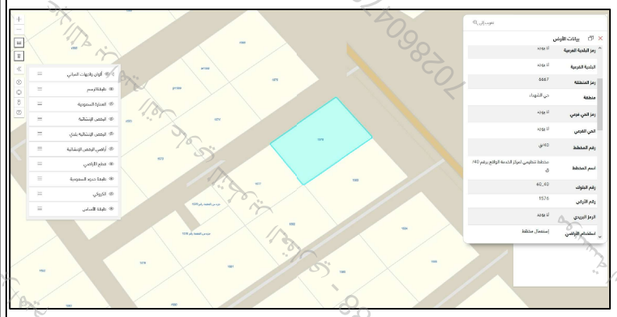

صور من الطبيعة





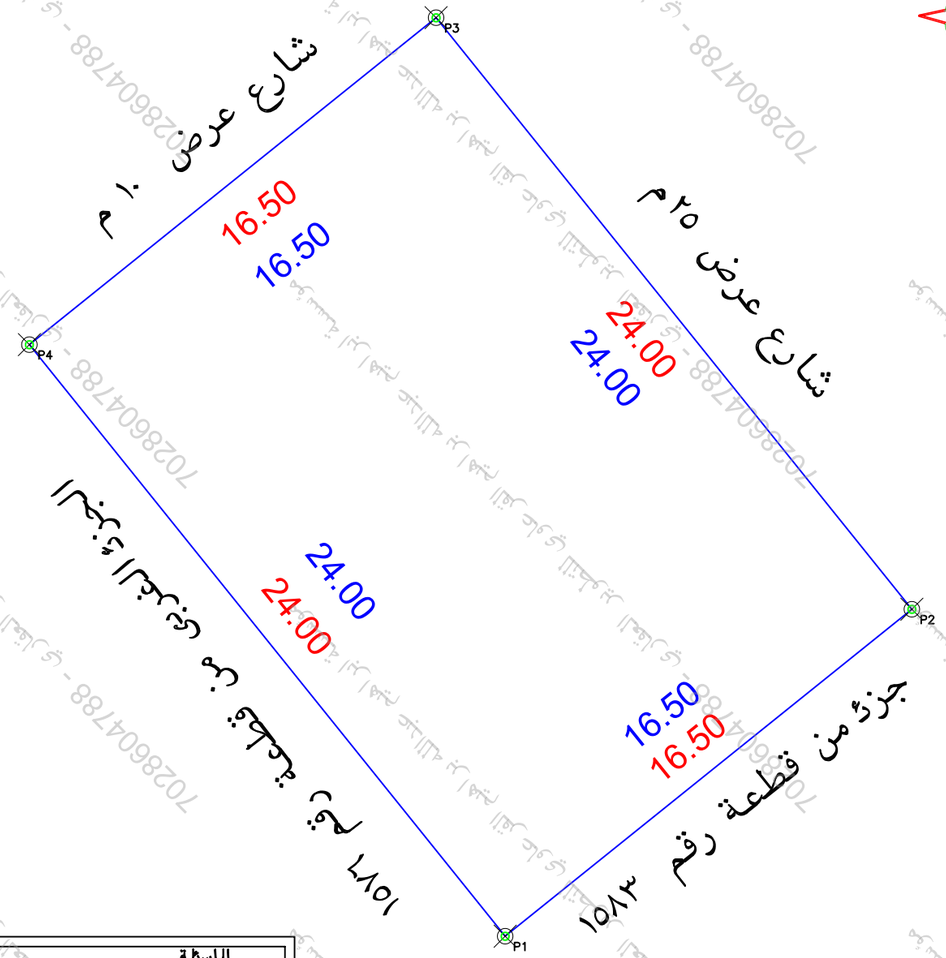

الاسئلة	نعم	لا
هل الصك مطابق للرفع المساحى (الاطوال والمساحة)	✓	
هل تم ذكر جميع الاختلافات فى الرفع المساحى	✓	
هل تم تطبيق جميع التعليمات الصادرة من المركز فى الرفع المساحى	✓	
هل تم توقيع وارفاق اقرار على صحة الموقع		✓
هل يوجد تداخل فى الاصل او اجزاء مشتركة ظاهريا		✓
هل يوجد شوارع مختزلة على الاصل فى المخطط او المستكشف الجغرافى او الطبيعة ولم يتم ذكره فى الصك		✓
هل تم ذكر المرجع المعتمد عليه فى الاستدلال على استخدام العقار	✓	
الملاحظات		
يوجد اختلاف فى الحدود الصك عن المستكشف وكذلك رقم القطعة القطعة غير مفرزة فى المستكشف يوجد رقم بلك فى المستكشف لم يذكر فى الصك يوجد اختلاف فى اسم الحى الصك عن المستكشف		

حد الصك

حد الطبيعة

- يتحمل المكتب المسئولية عن صحة ما ورد فى مخطط الرفع المساحى من حدود واطوال ومساحة واحداثيات
- تم الوقوف على الموقع بناما على ارشاد المستكشف
- الموقع عبارة عن مبنى قائم

بمـــــــوجب الصك لكامل الموقع

الحد	وصف الحـــــد	الطـــــول/م
شمال	شارع عرض ١٠ م	١٦,٥
جنوب	قطعة رقم ١٥٨٣	١٦,٥
شـرق	شارع عرض ٢٥م	٢٤
غـرب	الجزء الغربى من قطعة رقم ١٥٧٦	٢٤
المساحه	٣٩٦ م٢	

بمـــــــوجب الطبيعة لكامل الموقع

الحد	وصف الحـــــد	الطـــــول/م
شمال	شارع عرض ١٠ م	١٦,٥
جنوب	جزء من قطعة رقم ١٥٨٣	١٦,٥
شـرق	شارع عرض ٢٥م	٢٤
غـرب	الجزء الغربى من قطعة رقم ١٥٧٦	٢٤
المساحه	٣٩٦ م٢	

بيانات المعاملة	رقم المعامله		تاريخها / /
	موضوع الكروكى	كروكى ارشادى	
	تاريخ اعتماد الكروكى التنظيمى		
بيانات المالكين	اسم		سجل مدنى
	اسم		سجل مدنى
بيانات الصكوك	٦٦٣٥٠٧٠٠٥٠٢١	تاريخه	مصدره: وزارة عدل
بيانات الكروكى	البلدية	الرس	الحى: الملك عبدالعزيز
	رقم المخطط	٤٠ - ق	رقم القطعه: الجزء الشرقى من ١٥٧٦
	اللوحة التنظيمية	بدون	الشارع: غير مسمى
نظام البناء	نظام البناء		النسبه
	الاستخدام	سكنى تجارى	
المساحة	المساح/ المهندس		
	مديرالادارة		
تخطيط المدينة/البلدية الفرعية	☐ الرسام ☐ المساح		
	☐ مهندس التخطيط ☐ مهندس البلدية		
	☐ مدير تخطيط المدينة ☐ مدير الخدمات		
	☐ مدير عام التخطيط العمرانى ☐ رئيس البلدية		
بيانات المكتب الهندسى	اسم المكتب	شركة أصول الهندسة للاستشارات الهندسية	
	المهندس المساح	احمد عمر	تاريخ الرفع المساحى ١٤٤٧-٠٨-٢٦
	هاتف	٠٥٣٤٩٧٧٧٥٩	
	اسم المسئول	حسين السمرانى	

شركة أصول الهندسة للاستشارات الهندسية
architectural & interior
C.R.:4030450235

الختم

شعار الشركة

احداثيات الموقع حسب نظام احداثيات العالمى UTM-WGS84-ZONE 38

النقطة	شمالية	شرقية	النقطة	شرقية	شمالية
١	2862141.6121	350773.1688	٩		
٢	2862151.9503	350786.0285	١٠		
٣	2862170.6553	350770.9910	١١		
٤	2862160.3170	350758.1314	١٢		
٥			١٣		
٦			١٤		
٧			١٥		
٨			١٦		

7028604788 - ٢٠٢٨٦٠٤٧٨٨