مصور جوى



صور من الطبيعة

الشمال

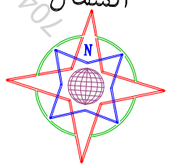

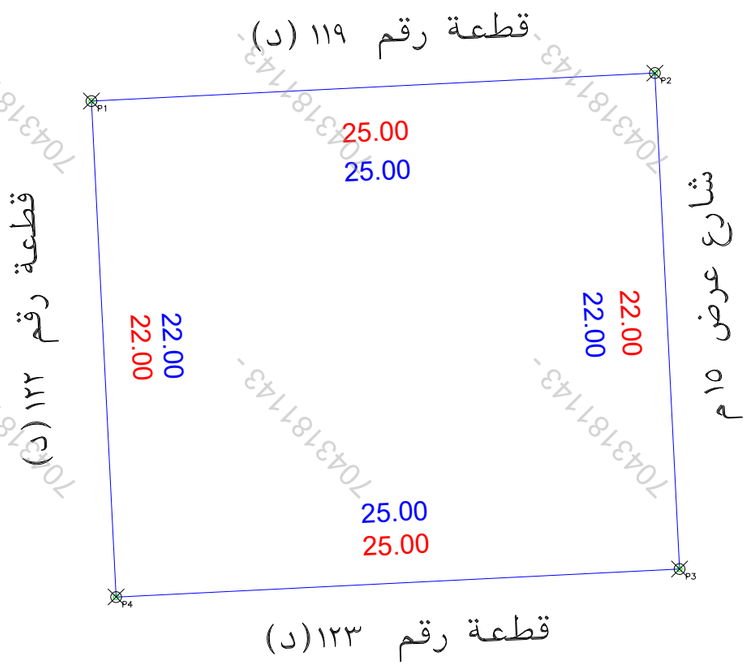

حد الصك

حد الطبيعة

الملاحظات

م	بند الملاحظة	الحاله: نعم	الحاله: لا	تفصيلى بند الملاحظة
١	هل الصك مطابق للرفع المساحى (الاطوال والمساحة)	√		--------
٢	هل تم الوقوف على الموقع من قبل طالب التنفيذ وتوقيع اقرار صحة الاستدلال على الموقع		√	تم الوقوف على الموقع بناءا على ارشاد المستكشف
٣	هل يوجد اختلاف فى رقم القطعة /المخطط /البلوك/ اسم الحى/اسم المدينة للصك او الافادة عن المستكشف	√		يوجد اختلاف فى رقم المخطط الصك عن المستكشف ذكر اسم الحى فى المستكشف ولم يذكر فى الصك
٤	هل يوجد اختلاف فى مساحة/اطوال الصك عن الطبيعه / ذكر مساحة الصك خطا حسابيا .		√	--------
٥	هل يوجد شوارع مختزلة/شطفات على الاصل فى المخطط او المستكشف الجغرافى او الطبيعة ولم يتم ذكره فى الصك		√	--------
٦	هل يوجد تداخل فى الاصل اوو اجزاء مشتركة ظاهريا		√	---------
٧	هل تم ذكر المرجع المعتمد عليه فى الاستدلال على استخدام العقار	√		تم ذكر الاستخدام وفقا للمستكشف
٨	هل الموقع ارض فضاء		√	مبنى قائم
٩	هل يوجد غرفة كهربا داخل/خارج الموقع		√	------
١٠	هل يوجد صندوق خدمات كهربا/اتصالات/ اخرى داخل او خارج حدود العقار		√	------
١١	هل تم تطبيق جميع التعليمات الصادرة من المركز فى الرفع المساحى	√		------
١٢	هل يوجد اسوار داخلية وخارجية بمحيط المبنى القائم بالموقع		√	------
١٣	هل يوجد اختلاف فى الحدود للصك او الافادة عن المستكشف		√	يوجد اختلاف فى الحدود الصك عن الطبيعة

يتحمل المكتب المسئولية عن صحة ما ورد فى مخطط الرفع المساحى من حدود وواطوال ومساحة واحداثيات

بموجب الصك لكامل الموقع

الحد	وصف الحد	الطول/م
شمال	قطعة رقم ١١٩	٢٥
جنوب	قطعة رقم ١٢٣	٢٥
شرق	شارع عرض ١٥م	٢٢
غرب	قطعة رقم ١٢٢	٢٢
المساحه	٥٥٠,٠٠م٢	

بموجب الطبيعة لكامل الموقع

الحد	وصف الحد	الطول/م
شمال	قطعة رقم ١١٩ (د)	٢٥
جنوب	قطعة رقم ١٢٣(د)	٢٥
شرق	شارع عرض ١٥م	٢٢
غرب	قطعة رقم ١٢٢ (د)	٢٢
المساحه	٥٥٠,٠٠م٢	

بيانات المعاملة

رقم المعامله		تاريخها / /
موضوع الكروكى	كروكى ارشادى	
تاريخ اعتماد الكروكى التنظيمى		

بيانات المالكين

اسم	سجل مدنى
اسم	سجل مدنى

بيانات الصكوك

٣٩٥٩٠١٠٠٠٦٨٠	تاريخه	٠١-١٢-١٤٤١ هـ	مصدره	وزارة عدل

بيانات الكروكى

البلدية	القنفذة	الحى	-----
رقم المخطط	٢ - م - ق - ق - الصالحى	رقم القطعه	١٢١ - د
		الشارع	غير مسمى

نظام البناء

نظام البناء		النسبه	
الاستخدام	سكنى		

المساحة

المساح/ المهندس

مديرالادارة

تخطيط المدينة/البلدية الفرعية

- ☐ الرسام
- ☐ المساح
- ☐ مهندس التخطيط
- ☐ مهندس البلدية
- ☐ مدير تخطيط المدينة
- ☐ مدير الخدمات
- ☐ مدير عام التخطيط العمرانى
- ☐ رئيس البلدية

بيانات المكتب الهندسى

اسم المكتب	شركة أصول الهندسة للاستشارات الهندسية	
المهندس المساح	احمد عمر	تاريخ الرفع المساحى ١٤٤٧-١١-٥
هاتف	٠٥٣٤٩٧٧٧٥٩	
اسم المسئول	حسين السمرانى	

شركة أصول الهندسة للاستشارات الهندسية
C.R.:4030450235

الختم

أصول الهندسة
architectural & interior

شعار الشركة

احداثيات الموقع حسب نظام احداثيات العالمى UTM-WGS84-ZONE 38

النقطة	شماليات	شرقيات	النقطة	شرقيات	شماليات
١	2126513.9204	725943.0023	٩		
٢	2126515.1603	725967.9715	١٠		
٣	2126493.1873	725969.0626	١١		
٤	2126491.9475	725944.0934	١٢		
٥			١٣		
٦			١٤		
٧			١٥		
٨			١٦		