نمـــوذج قرار مســـاحـــى

بيـانـات الصـك	
رقم الوثيقـة	٣٩٣٣١٨٠٢١١٤٦
تاريخ الوثيقة	١٤٤٥/٠٣/١٧هـ
مصـدرة	وزارة العـدل
هوية المالك	
أسم المالك	
نسبة الملكية	١٠٠ ٪
تفـاصيـل العقـار	
رقم القطعـة	٢/٤٧٢٠
رقـم المخطط	٩٨٨
المسـاحـة	٣٠٠,٠٠م٢
نـوع العقـار	قطعـة الأرض السكنية
الحـى	طيبـــة
المـدينـة	الـدوادمى

شـركـة فجـن الأعمـال للأستشـارات الهنـدسيـة

شعـار الشـركـة	ختـم الشـركـة
VISION Engineering Consulting فـجـن للاستشارات الهندسية	فجن للاستشارات الهندسية VISION Engineering Consulting

تـاريخ أعـداد الكروكـى	المعنـدس المسـاح	مـديـر المكتـب
٢٠٢٦/٠٢/١٠م	عبـدالله	محمـد سـلامـة آل سعيـدان
0539934077	0554400693	info@vision.en.com

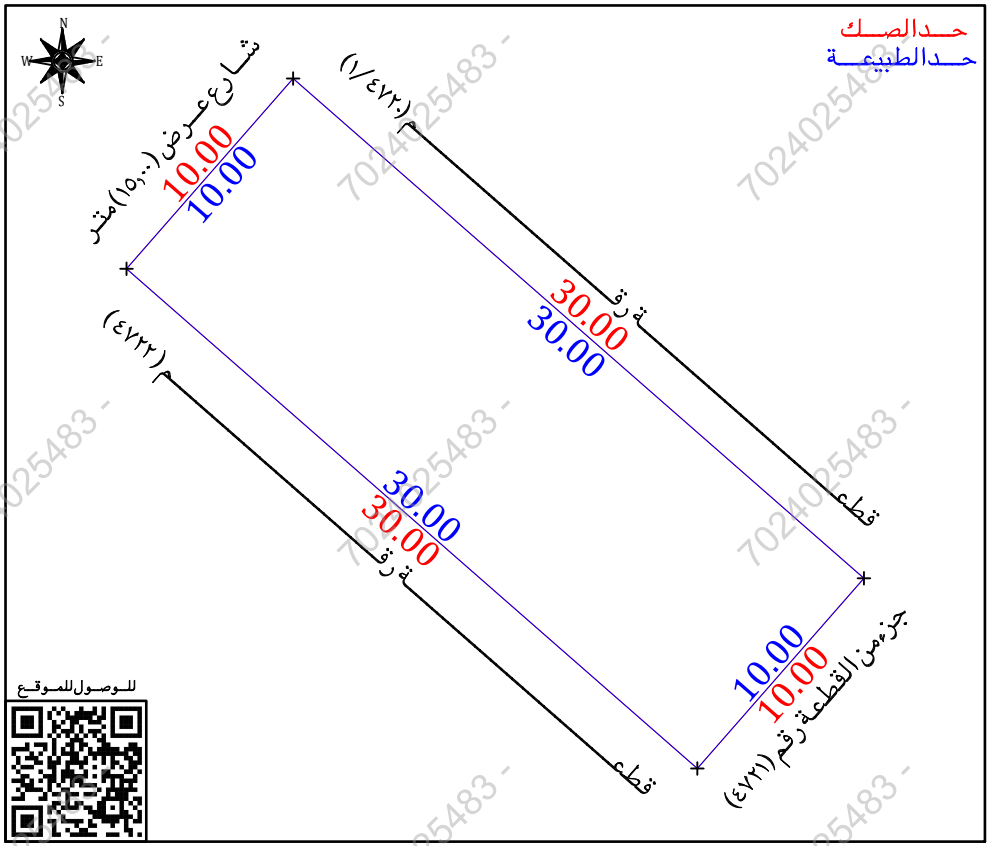

أقرار

جرى الوقوف على الطبيعة من قبل مساح مكتب فجن للأستشارات الهندسية وأتضح الأتى :

- هل الصك مطابق للرفع المساحى نعم ☐ لا ■
- هل تم ذكر جميع الأختلافات فى الرفع المساحى نعم ■ لا ☐
- هل تم تطبيق جميع التعليمات الصادرة من المركز فى الرفع المساحى نعم ■ لا ☐
- هل تم التوقيع وأرفاق أقرار صحة الموقع نعم ☐ لا ■
- هل يوجد تداخل فى الأصل نعم ☐ لا ■
- هل يوجد على الأصل مبنى مشترك نعم ☐ لا ■
- هل ذكر المرجع المعتمد على الأستدلال على أستخدام العقار نعم ■ لا ☐
- هل تم الأستعلام من وزارة الزراعة حيال الأرض الزراعية نعم ☐ لا ☐
- الملاحظات والأختلافات والتداخلات نعم ■ لا ☐

■ نوع الصك : سكنى ■ تجارى ☐ سكنى تجارى ☐ صناعى ☐ زراعى ☐

■ الأرض على الطبيعة : مبنى قائم ■ أرض فضاء ☐ أرض مسورة ☐ أرض زراعية ☐

■ طبيعة الأرض : منبسطة ■ جبلية ☐ أخرى ☐

■ المخطط على الطبيعة : منفذ ■ غير منفذ ☐ عشوائى ☐

■ يتحمل المكتب الهندسى المسئولية على ما ورد فى مخطط الرفع المساحى من حدود وأطوال وأحداثيات

■ هذا التقرير المساحى لا يعتد به كأثبات لسلامة أجراءات التملك أو تثبيت حدود الصك وموقعة

■ تم الربط بأقرب نقطة ثابتة

الملاحظـات

■ الارض غير مفرزة على مستكشف بلدى

■ الحدود على منصة بلدى معرفة بالرمز (—)

■ أسم الحى : الصك (طيبة) البوابة المكانية (العليا) منصة بلدى (العليا)

■ رقم القطعة : الصك (٢/٤٧٢٠) البوابة المكانية (٢/٤٧٢٠) منصة بلدى (——)

صـور من الطبيعـة	المصـور الجـوى	مستكشـف الامـانـة	مستكشـف بلـدى
		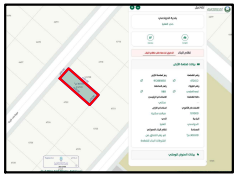	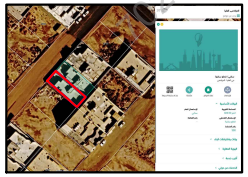

الاتجـاة	بمـوجـب الصـك		الاتجـاة	بمـوجـب الطبيعـة	
الشمـال	شـارع عـرض (١٥,٠٠) متر	بطـول (١٠,٠٠) متر	الشمـال	شـارع عـرض (١٥,٠٠) متر	بطـول (١٠,٠٠) متر
الجنـوب	جزء من القطعة رقم (٤٧٢١)	بطـول (١٠,٠٠) متر	الجنـوب	جزء من القطعة رقم (٤٧٢١)	بطـول (١٠,٠٠) متر
الشـرق	قطعـــة رقـــم (١/٤٧٢٠)	بطـول (٣٠,٠٠) متر	الشـرق	قطعـــة رقـــم (١/٤٧٢٠)	بطـول (٣٠,٠٠) متر
الغـرب	قطعـــة رقـــم (٤٧٢٢)	بطـول (٣٠,٠٠) متر	الغـرب	قطعـــة رقـــم (٤٧٢٢)	بطـول (٣٠,٠٠) متر
المسـاحـة	(٣٠٠,٠٠) م٢		المسـاحـة	(٣٠٠,٠٠) م٢	

أحـداثيـات المـوقـع حسـب نظـام الاحـداثيـات العـالمـى					
النقطة	الشـرقيـات	الشمـاليـات	النقطة	الشـرقيـات	الشمـاليـات
1	439776.34	2713775.24	5		
2	439798.91	2713755.48	6		
3	439792.32	2713747.95	7		
4	439769.75	2713767.72	8		

702402548 3