مصور جوى

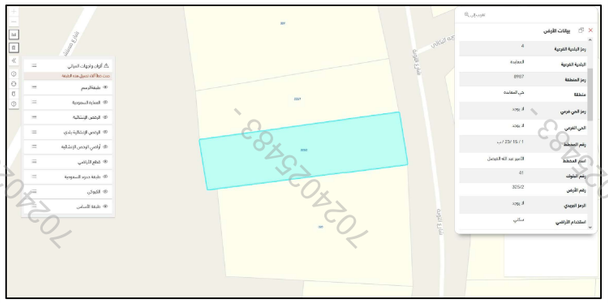

صور من الطبيعة



الشمال

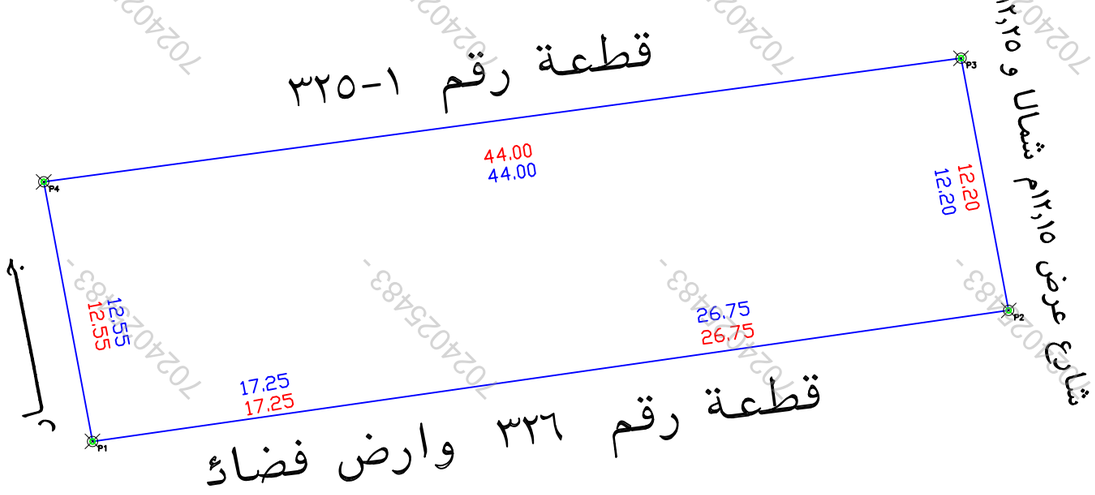

حد الصك

حد الطبيعة

بيانات المعاملة	رقم المعامله		تاريخها / /
	موضوع الكروكى	كروكى ارشادى	
	تاريخ اعتماد الكروكى التنظيمى		
بيانات المالكين	أسم		سجل مدنى
	أسم		سجل مدنى
بيانات الصكوك	٣٢٠١٠٥٠٠٦٠٠٨	تاريخه ١٤٤٣-٧-١٢	مصدره وزارة عدل
بيانات الكروكى	المدينة	مكة المكرمة	الحى مخطط الامير عبدالله الفيصل
	رقم المخطط	١ - ١٥ - ٢٣ - ب	رقم القطعه الجزء المفرز رقم ١ ٣٢٥
	اللوحة التنظيمية	بدون	الشارع غير مسمى
نظام البناء	نظام البناء		النسبه
	الاستخدام	سكنى	
المساحة	المساح/ المهندس		
	مديرالادارة		
تخطيط المدينة/البلدية الفرعية	◻ الرسام ◻ المساح		
	◻ مهندس التخطيط ◻ مهندس البلدية		
	◻ مدير تخطيط المدينة ◻ مدير الخدمات		
	◻ مدير عام التخطيط العمرانى ◻ رئيس البلدية		
بيانات المكتب الهندسى	اسم المكتب	شركة أصول الهندسة للاستشارات الهندسية	
	المهندس المساح	احمد عمر	تاريخ الرفع المساحى ١٤٤٧-٤-٧
	هاتف	٠٥٣٤٩٧٧٧٥٩	
	اسم المسئول	حسين القحطانى	

شعار الشركة

الختم

شركة أصول الهندسة للاستشارات الهندسية
C.R.:4030450235

الملاحظـــــــــــات

م	بنـــــد الملاحظة	الحاله نعم	الحاله لا	تفصيلى بند الملاحظة
١	هل الصك مطابق للرفع المساحى(اطوال ومساحة)	✓		--------
٢	هل تم الوقوف على الموقع من قبل طالب التنفيذ وتوقيع اقرار صحة الاستدلال على الموقع	✓		تم الوقوف على ارشاد طالب التنفيذ
٣	هل يوجد اختلاف فى رقم القطعة /المخطط /البلوك/ اسم الحى/اسم المدينة للصك او الافادة عن المستكشف	✓		يوجد اختلاف فى اسم الحى الصك عن المستكشفركذلك رقم القطعة رقم القطعة ذكر خطاء فى الصك
٤	هل يوجد اختلاف فى مساحة/اطوال الصك عن الطبيعه / ذكر مساحة الصك خطا حسابيا .		✓	--------
٥	هل يوجد شوارع مختزلة/شطفات على الاصل فى المخطط او المستكشف الجغرافى او الطبيعة ولم يتم ذكره فى الصك		✓	--------
٦	هل يوجد تداخل فى الاصل او اجزاء مشتركة ظاهريا		✓	--------
٧	هل تم ذكر المرجع المعتمد عليه فى الاستدلال على استخدام العقار	✓		حسب المستكشف
٨	هل الموقع ارض فضاء		✓	مبنى قائم
٩	هل يوجد غرفة كهربا داخل/خارج الموقع		✓	------
١٠	هل يوجد صندوق خدمات كهربا/اتصالات/ اخرى داخل او خارج حدود العقار		✓	------
١١	هل تم تطبيق جميع التعليمات الصادرة من المركز فى الرفع المساحى	✓		------
١٢	هل يوجد اسوار داخلية وخارجية بمحيط المبنى القائم بالموقع	✓		------
١٣	هل يوجد اختلاف فى الحدود للصك او الافادة عن المستكشف	✓		يوجد اختلاف فى الحدود الصك عن الطبيعة

يتحمل المكتب المسئولية عن صحة ما ورد فى مخطط الرفع المساحى من حدود واطوال ومساحة واحداثيات

بمـــــــــوجب الصك لكامل الموقع

الحد	وصف الحـــــد	الطـــــول/م
شمال	الجزء المفرز رقم اثنين حوش بداخله مسلح ثلاثه ادوار+مبيتات	٤٤
جنوب	القطعة رقم٣٢٦مسلح اربعه ادوار+ المبيتات	٣٦,٧٥+١٧,٢٥
شـرق	شارع عرض ١٢,١٥م شمالا و ١٢,٢٥ جنوبا	١٢,٢
غـرب	جـــــــار	١٢,٥٥
المساحه	٥٤٢,٤٧م٢	

بمـــــــــوجب الطبيعة لكامل الموقع

الحد	وصف الحـــــد	الطـــــول/م
شمال	قطعة رقم ١-٣٢٥	٤٤
جنوب	قطعة رقم ٣٢٦ وارض فضاء	٣٦,٧٥+١٧,٢٥
شـرق	شارع عرض ١٢,١٥م شمالا و ١٢,٢٥ جنوبا	١٢,٢
غـرب	جـــــــار	١٢,٥٥
المساحه	٥٤٢,٤٧م٢	

احداثيات الموقع حسب نظام احداثيات العالمى UTM-WGS84-ZONE 37

النقطه	شـمـاليات	شـرقيات	النقطه	شـمـاليات	شـرقيات	شـماليات	شـرقيات
١	2370486.4163	588606.5564	٩				
٢	2370492.6418	588650.1138	١٠				
٣	2370504.6293	588647.8465	١١				
٤	2370498.7509	588604.2410	١٢				
٥			١٣				
٦			١٤				
٧			١٥				
٨			١٦				