مصور جوى

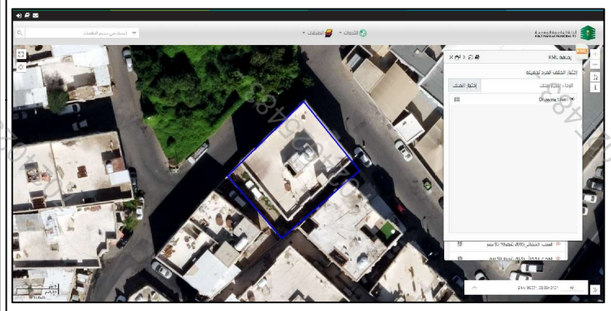

صور من الطبيعة



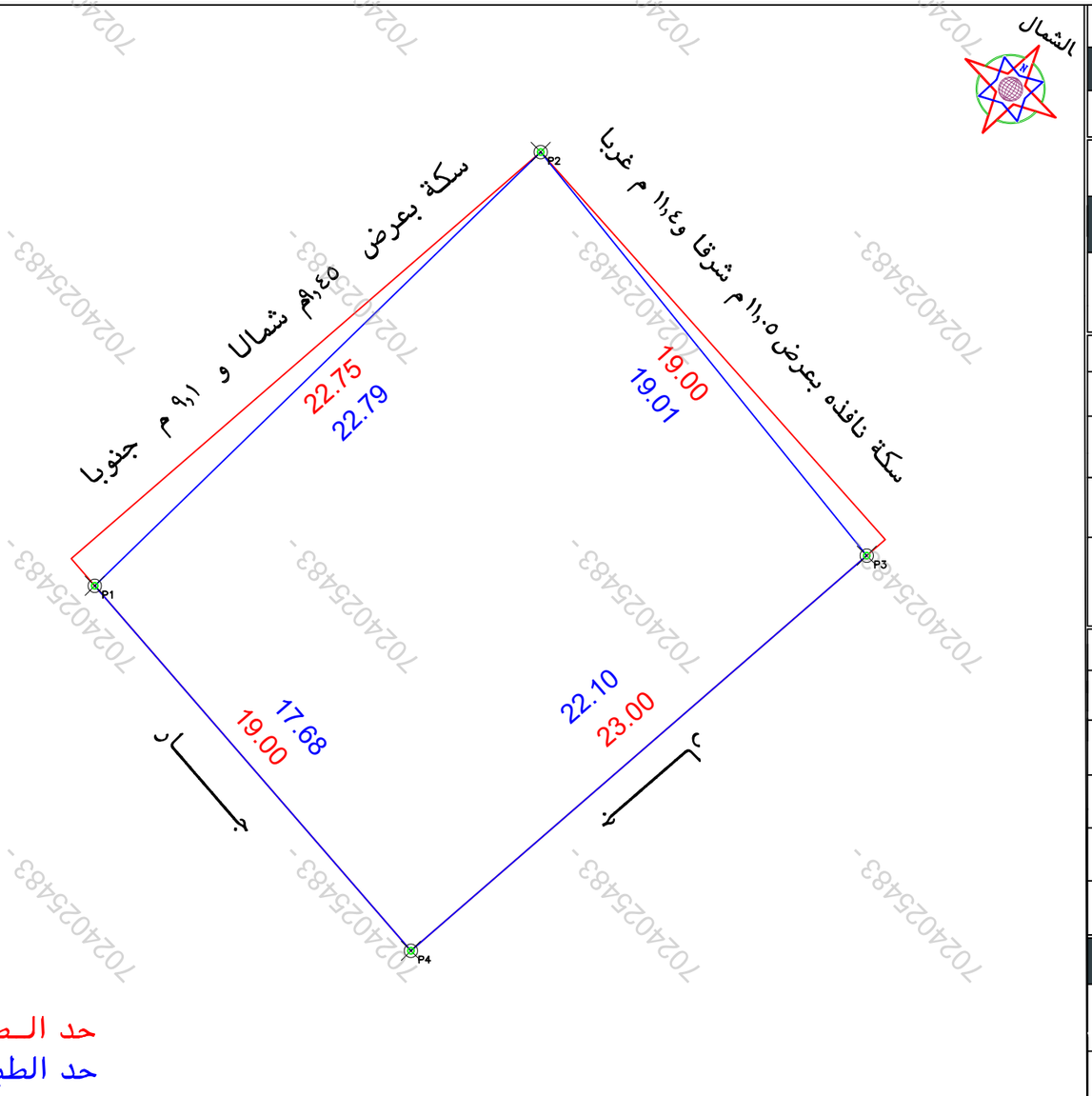

بيانات المعاملة	رقم المعامله		تاريخها / /		
	موضوع الكروكى	كروكى ارشادى			
	تاريخ اعتماد الكروكى التنظيمى				
بيانات المالكين	اسم	سجل مدنى			
	اسم	سجل مدنى			
بيانات الصكوك	٢٢٠١٢٦٠٠٧٠٤٦	تاريخه	١٤٤٢-٥-٢	مصدره	وزارة عدل
بيانات الكروكى	المدينة	مكة المكرمة	الحى		
	رقم المخطط		رقم القطعه		
	اللوحة التنظيمية		الشارع		
نظام البناء	نظام البناء		النسبه		
	الاستخدام	سكنى			
المساحة	المساح/ المهندس				
	مديرالادارة				
تخطيط المدينة/البلدية الفرعية	☐ الرسام ☐ المساح				
	☐ مهندس التخطيط ☐ مهندس البلدية				
	☐ مدير تخطيط المدينة ☐ مدير الخدمات				
	☐ مدير عام التخطيط العمرانى ☐ رئيس البلدية				
بيانات المكتب الهندسى	اسم المكتب	شركة أصول الهندسة للاستشارات الهندسية			
	المهندس المساح	احمد عمر صديق	تاريخ الرفع المساحى ١٤٤٧-٠٩-٢٨		
	هاتف	٠٥٣٤٩٧٧٧٥٩			
	اسم المسئول	حسين السمرانى			

شركة أصول الهندسة للاستشارات الهندسية
C.R.:4030450235

الختم

شعار الشركة

الملاحظات

م	بند الملاحظة	الحاله: نعم	الحاله: لا	تفصيلى بند الملاحظة
١	هل الصك مطابق للرفع المساحى(اطوال ومساحة)		✓	--------
٢	هل تم الوقوف على الموقع من قبل طالب التنفيذ وتوقيع اقرار صحة الاستدلال على الموقع	✓		تم الوقوف على الموقع حسب ارشاد طالب التنفيذ
٣	هل يوجد اختلاف فى رقم القطعة /المخطط /البلوك/ اسم الحى/اسم المدينة للصك او الافادة عن المستكشف		✓	القطعة غير معرفة
٤	هل يوجد اختلاف فى مساحة/اطوال الصك عن الطبيعه / ذكر مساحة الصك خطا حسابيا .	✓		يوجد اختلاف فى اطوال الطبيعة عن الصك وكذلك المساحة
٥	هل يوجد شوارع مختزلة/شطفات على الاصل فى المخطط او المستكشف الجغرافى او الطبيعة ولم يتم ذكره فى الصك		✓	--------
٦	هل يوجد تداخل فى الاصل او اجزاء مشتركة ظاهريا		✓	--------
٧	هل تم ذكر المرجع المعتمد عليه فى الاستدلال على استخدام العقار	✓		حسب الطبيعة

م	بند الملاحظة	الحاله: نعم	الحاله: لا	تفصيلى بند الملاحظة
٨	هل الموقع ارض فضاء		✓	مبنى قائم
٩	هل يوجد غرفة كهرباء داخل/خارج الموقع		✓	------
١٠	هل يوجد صندوق خدمات كهرباء/اتصالات/ اخرى داخل او خارج حدود العقار	✓		يوجد صندوق خدمات فى الجهة الشمالية خارج حدود العقار
١١	هل تم تطبيق جميع التعليمات الصادرة من المركز فى الرفع المساحى	✓		------
١٢	هل يوجد اسوار داخلية وخارجية بمحيط المبنى القائم بالموقع	✓		------
١٣	هل يوجد اختلاف فى الحدود للصك او الافادة عن المستكشف	✓		يوجد اختلاف فى الحدود الصك عن الطبيعة

يتحمل المكتب المسئولية عن صحة ما ورد فى مخطط الرفع المساحى من حدود واطوال ومساحة واحداثيات

بموجب الصك لكامل الموقع

الحد	وصف الحد	الطول/م
شمال	سكة نافذه بعرض ١١,٠٥م شرقا و١١,٤ م غربا	١٩
جنوب	ملك عبيد العميرى	١٩
شرق	ملك طريقى العتيبى وتمام الحد ملك خلف المصيرى	٢٣
غرب	سكة بغرض ٤٥,٩م شمالا و ٩,١ م جنوبا	٢٢,٧٥
المساحه	٤٣٤م٢	

بموجب الطبيعة لكامل الموقع

الحد	وصف الحد	الطول/م
شمال	سكة نافذه بعرض ١١,٠٥م شرقا و١١,٤ م غربا	١٩,٠١
جنوب	جـــــار	١٧,٦٨
شرق	جـــــار	٢٢,١
غرب	سكة بعرض ٤٥,٩م شمالا و ٩,١ م جنوبا	٢٢,٧٩
المساحه	٤١١,٠٢م٢	

احداثيات الموقع حسب نظام احداثيات العالمى UTM-WGS84-ZONE 37

الحد	شماليات	شرقيات	الحد	شرقيات	شماليات
١	2372379.7548	588871.5051	٨		
٢	2372395.6489	588887.8355	٩		
٣	2372380.8641	588899.7841	١٠		
٤	2372366.3933	588883.0806	١١		
٥			١٢		
٦			١٣		
٧			١٤		