مصور جوى

صور من الطبيعة





الشمال

شارع عرض ١٥ م

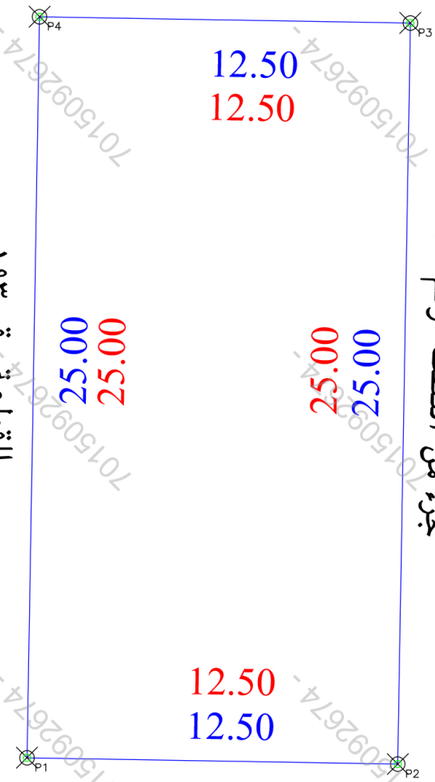

القطعة رقم ١٠٩٣

جزء من القطعة رقم ١٠٩٥

جزء من القطعة رقم ١٠٩٦

حد الصك

حد الطبيعة

بيانات المعاملة

رقم المعامله		تاريخها	/ /
موضوع الكروكى	كروكى ارشادى		
تاريخ اعتماد الكروكى التنظيمى			

بيانات المالكين

أسم		سجل مدنى	
أسم		سجل مدنى	

بيانات الصكوك

٧٩٥١٠٦٠٠٣٥٩٥	تاريخه		مصدره	وزارة عدل	

بيانات الكروكى

المدينة	خميس مشيط	الحى	مخطط غرب طريق وادى بن هشبل رقم ٦		
رقم المخطط	٣٢١٩ - ١٤٤١ -خ	رقم القطعه	١٠٩٥ - أ		
اللوحة التنظيمية		الشارع			
نظام البناء		النسبه			
الاستخدام	سكنى				

المساحة

المساح/ المهندس	
مديرالادارة	

تخطيط المدينة/البلدية الفرعية

- □ الرسام
- □ المساح
- □ مهندس التخطيط
- □ مهندس البلدية
- □ مدير تخطيط المدينة
- □ مدير الخدمات
- □ مدير عام التخطيط العمرانى
- □ رئيس البلدية

بيانات المكتب الهندسى

اسم المكتب	شركة أصول الهندسة للاستشارات الهندسية		
المهندس المساح	احمد عمر صديق	تاريخ الرفع المساحى	١٤٤٧-١١-١١
هاتف	٠٥٣٤٩٧٧٧٥٩		
اسم المسئول	حسين السمرانى		

شعار الشركة

شركة أصول الهندسة للاستشارات الهندسية
C.R.:4030450235

الختم

الملاحظات

م	بنـــد الملاحظة	الحاله نعم	الحاله لا	تفصيلى بند الملاحظة
١	هل الصك مطابق للرفع المساحى(اطوال ومساحة)	✓		--------
٢	هل تم الوقوف على الموقع من قبل طالب التنفيذ وتوقيع باقرار صحة الاستدلال على الموقع		✓	تم الوقوف على الموقع حسب ارشاد المستفيد
٣	هل يوجد اختلاف فى رقم القطعة /المخطط /البلوك/ اسم الحى/اسم المدينة للصك او الافادة عن المستكشف	✓		يوجد اختلاف فى رقم القطعة بين الصك والمستكشف وكذلك رقم المخطط القطعة غير مفروز فى المستكشف
٤	هل يوجد اختلاف فى مساحة/اطوال الصك عن الطبيعه / ذكر مساحة الصك خطا حسابيا .		✓	--------
٥	هل يوجد شوارع مختزلة/شطفات على الاصل فى المخطط او المستكشف الجغرافى او الطبيعة ولم يتم ذكره فى الصك		✓	--------
٦	هل يوجد تداخل فى الاصل او اجزاء مشتركة ظاهريا		✓	--------
٧	هل تم ذكر المرجع المعتمد عليه فى الاستدلال على استخدام العقار	✓		حسب المستكشف

م	بنـــد الملاحظة	الحاله نعم	الحاله لا	تفصيلى بند الملاحظة
٨	هل الموقع ارض فضاء		✓	مبنى قائم
٩	هل يوجد غرفة كهربا أ داخل/خارج الموقع		✓	------
١٠	هل يوجد صندوق خدمات كهربا/ا/اتصالات/ اخرى داخل او خارج حدود العقار		✓	------
١١	هل تم تطبيق جميع التعليمات الصادرة من المركز فى الرفع المساحى	✓		------
١٢	هل يوجد اسوار داخلية وخارجية بمحيط المبنى القائم بالموقع	✓		------
١٣	هل يوجد اختلاف فى الحدود للصك او الافادة عن المستكشف	✓		يوجد اختلاف فى الحدود بين الصك والمستكشف

يتحمل المكتب المسؤولية عن صحة ما ورد فى مخطط الرفع المساحى من حدود واطوال ومساحة واحداثيات

بمـــــــوجب الصك لكامل الموقع

الحد	وصف الحـــــد	الطـــــول/م
شمال	شارع عرض ١٥ م	١٢,٥
جنوب	القطعة رقم ١٠٩٦	١٢,٥
شـرق	القطعة رقم ١٠٩٥- أ	٢٥
غـرب	القطعة رقم ١٠٩٣	٢٥
المساحه	٣١٢,٥م٢	

بمـــــــوجب الطبيعة لكامل الموقع

الحد	وصف الحـــــد	الطـــــول/م
شمال	شارع عرض ١٥ م	١٢,٥
جنوب	جزء من القطعة رقم ١٠٩٦	١٢,٥
شـرق	جزء من القطعة رقم ١٠٩٥	٢٥
غـرب	القطعة رقم ١٠٩٣	٢٥
المساحه	٣١٢,٥م٢	

احداثيات الموقع حسب نظام احداثيات العالمى UTM-WGS84-ZONE 38

العقد	شـمالـيات	شـرقيات	العقد	شـرقيات	شـماليات
١	2032138.2474	257646.5019	٩		
٢	2032138.0346	257659.0001	١٠		
٣	2032163.0310	257659.4257	١١		
٤	2032163.2438	257646.9275	١٢		
٥			١٣		
٦			١٤		
٧			١٥		
٨			١٦		