كـروكي إرشادي

المالـك	
بيانات الموقـع	المنطقة: عسير
	المدينة: محايـل عسير
	الحـي: ال فاهمة
رقم الصك	373501003801
رقم المخطـط	
رقم القطعة	11
تاريخ الصك	
هوية المالـك	
نـوع الأرض	سكنية
وصف الأرض	أرض بها بناء قائم
مقياس الرسم	400 / 1
تاريخ الرفع المساحي	

المرجع المكـاني	نظام الإحداثيات	النطاق الجغـرافي
WGS_84	UTM	Zone_38N

احداثيات أركـان الأرض حسب الطبيعة

POINT	EASTING	NORTHING
P1	186691.1516	2057861.0055
P2	186705.4188	2057859.3882
P3	186715.9789	2057856.6218
P4	186716.2301	2057850.8381
P5	186717.5724	2057845.4054
P6	186714.6215	2057841.1075
P7	186689.5363	2057842.4398

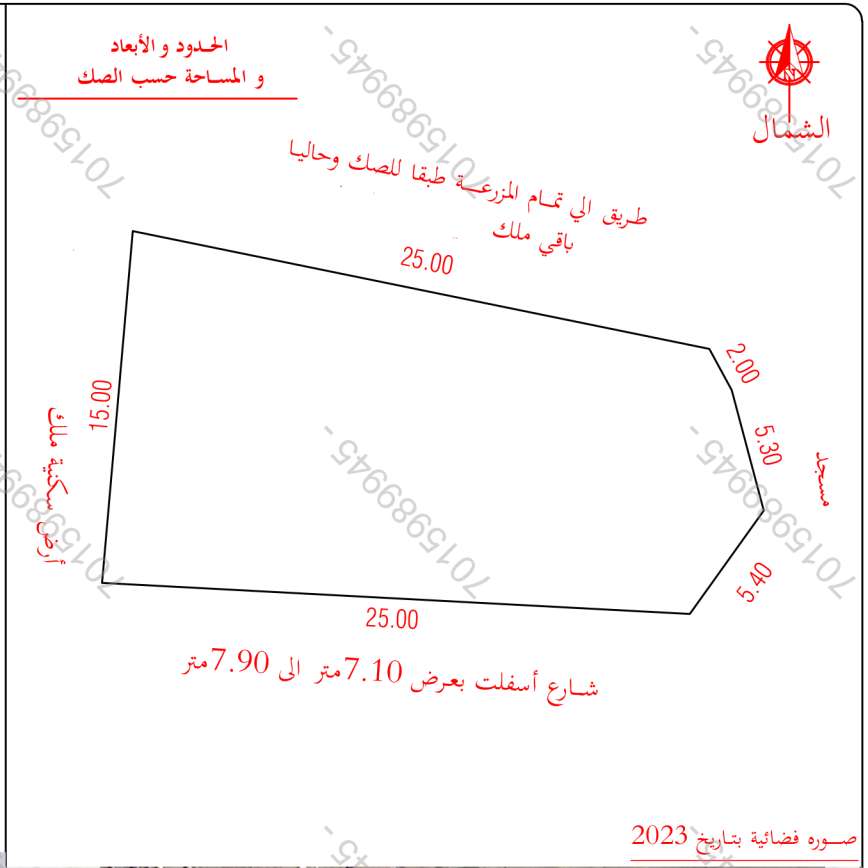
الختم

يتحمل المكتب المسـؤولية عن صحة ما ورد في مخطـط الرفع المسـاحي من حدود وأطـوال ومساحة وإحداثيات
أخذت الحـدود و الأطوال بمعرفـة المالـك وتحـت مسـؤوليته دون أي مسـؤولية على المكتـب فيما يتعلق بحقـوق المجـــاورين وخلافه

مكتب الباهر للإستشارات الهندسية
الرياض حي الصحافة
الباحة جوار أمانة منطقة الباحة
المهندس عبدالرحمن احمد حباب
هاتف 0500768811

الباهر للإستشارات الهندسية
ALBAHER CONSULTING ENGINEERING

الحـدود و الأبعاد و المسـاحة حسب الصك



شـارع أسفلت بعرض 7.10متر الى 7.90متر

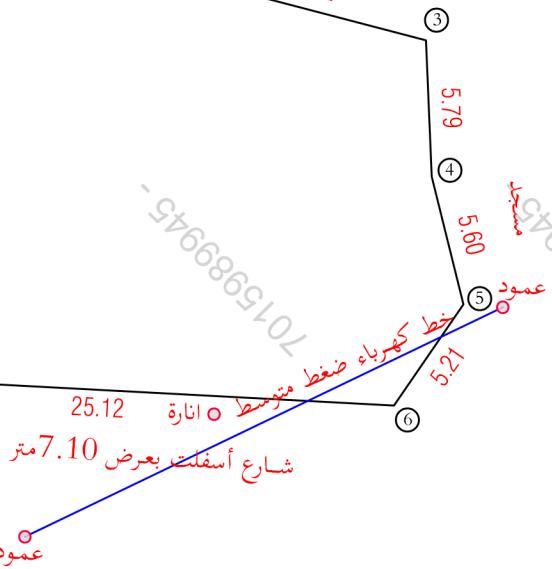
صـوره فضائية بتـاريخ 2023




الاتجـاه	الحـدود
شمـالاً	طريق الي تمـام المزرعـة طبقا للصك وحاليا باقي ملك
شـرقاً	مسجد يبدأ من الجنـوب للشمال الشرقي بطول 5.40متر ثم ينكسر شمـال غرب بطول 5.30متر
	ثم ينكسر الي الشمال بطول 2.00متر بطول اجمـالي الضلع 12.70متر
جنـوباً	شـارع أسفلت بعرض 7.10متر الى 7.90متر بطول 25.00متر
غـرباً	أرض سكنية ملك

المسـاحة الإجمالية حسب الصك 337.80 متر مربع

الحـدود و الأبعاد و المسـاحة حسب الطبيعة







الاتجـاه	الحـدود
شمـالاً	ملك .
شـرقاً	مسجد بطولاجمـالي 16.60متر
جنـوباً	شـارع أسفلت بعرض 7.10متر الى 7.90متر بطول 25.12متر
غـرباً	أرض سكنية ملك

المسـاحة الإجمالية 457.47 متراً مربعاً