مصور جوى

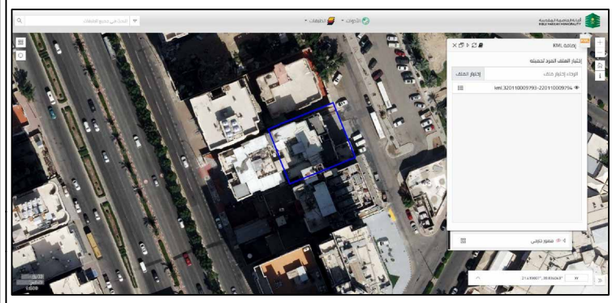

صور من الطبيعة





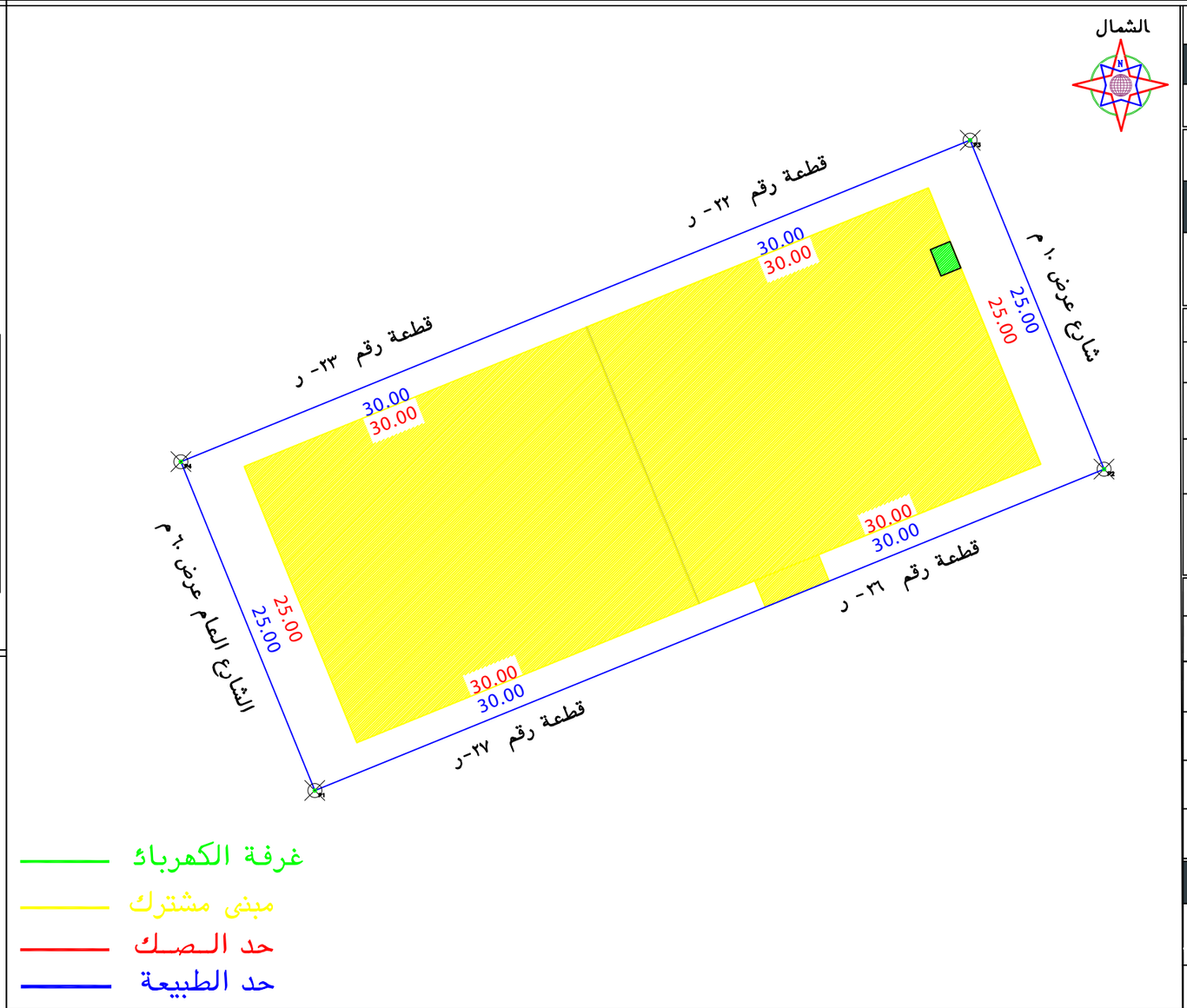

بيانات المعاملة	رقم المعامله		تاريخها / /
	موضوع الكروكى	كروكى ارشادى	
	تاريخ اعتماد الكروكى التنظيمى		
بيانات المالكين	اسم		سجل مدنى
	اسم		سجل مدنى
بيانات الصكوك	٣٢٠١١٠٠٠٩٧٩٣ ٢٢٠١١٠٠٠٩٧٩٤	تاريخه	مصدره: وزارة عدل
بيانات الكروكى	المدينة	مكة المكرمة	الحى: المزيلفة الخلة الشرقية مخطط الراجس والعيس
	رقم المخطط	١ - ٢١ - ٦ - ج	رقم القطعه: ٢٤ - ر + ٢٥-ر
	اللوحة التنظيمية	بدون	الشارع: غير مسمى
نظام البناء	نظام البناء		النسبه
	الاستخدام	سكنى تجارى	
المساحة	المساح/ المهندس		
	مديرالادارة		
تخطيط المدينة/البلدية الفرعية	☐ الرسام ☐ المساح		
	☐ مهندس التخطيط ☐ مهندس البلدية		
	☐ مدير تخطيط المدينة ☐ مدير الخدمات		
	☐ مدير عام التخطيط العمرانى ☐ رئيس البلدية		
بيانات المكتب الهندسى	اسم المكتب	شركة أصول الهندسة للاستشارات الهندسية	
	المهندس المساح	احمد عمر	تاريخ الرفع المساحى ١٤٤٧-٠٣-١٥
	هاتف	٠٥٣٤٩٧٧٧٥٩	
	اسم المسئول	عمر على ابراهيم صالح	

شركة أصول الهندسة للاستشارات الهندسية
C.R.:4030450235

الختم

شعار الشركة

الملاحظـــــــــــــات

م	بنـــــد الملاحظة	الحاله: نعم	الحاله: لا	تفصيلى بند الملاحظة
١	هل الصك مطابق للرفع المساحى(اطوال ومساحة)	✓		--------
٢	هل تم الوقوف على الموقع من قبل طالب التنفيذ وتوقيع اقرار صحة الاستدلال على الموقع		✓	تم الوقوف على ارشاد المستكشف
٣	هل يوجد اختلاف فى رقم القطعة /المخطط /البلوك/ اسم الحى/اسم المدينة للصك او الافادة عن المستكشف	✓		يوجد اختلاف فى اسم الحى الصك عن المستكشف
٤	هل يوجد اختلاف فى مساحة/اطوال الصك عن الطبيعه / ذكر مساحة الصك خطا حسابيا .		✓	--------
٥	هل يوجد شوارع مختزلة/شطفات على الاصل فى المخطط او المستكشف الجغرافى او الطبيعة ولم يتم ذكره فى الصك		✓	--------
٦	هل يوجد تداخل فى الاصل او اجزاء مشتركة ظاهريا	✓		يوجد مبنى مشترك فى الجهة الجنوبية
٧	هل تم ذكر المرجع المعتمد عليه فى الاستدلال على استخدام العقار	✓		حسب المستكشف

م	بنـــــد الملاحظة	الحاله: نعم	الحاله: لا	تفصيلى بند الملاحظة
٨	هل الموقع ارض فضاء		✓	مبنى قائم
٩	هل يوجد غرفة كهرباأ داخل/خارج الموقع	✓		يوجد غرفة كهرباء داخل حدود العقار فى الجهة الشرقية
١٠	هل يوجد صندوق خدماتكهربا/اتصالات/ اخرى داخل او خارج حدود العقار		✓	------
١١	هل تم تطبيق جميع التعليمات الصادرة من المركز فى الرفع المساحى	✓		------
١٢	هل يوجد اسوار داخلية وخارجية بمحيط المبنى القائم بالموقع	✓		------
١٣	هل يوجد اختلاف فى الحدود للصك او الافادة عن المستكشف	✓		يوجد اختلاف فى الحدود الصك عن المستكشف

يتحمل المكتب المسئولية عن صحة ما ورد فى مخطط الرفع المساحى من حدود واطوال ومساحة واحداثيات

بمـــــــــوجب الصك لكامل الموقع

الحد	وصف الحـــــد	الطـــــول/م
شمال	قطعة رقم ٢٤- ر+ قطعة رقم ٢٣-ر	٦٠
جنوب	قطعة رقم ٣٦ -ر + قطعة رقم ٢٧- ر	٦٠
شـرق	شارع عرض ١٠ م	٢٥
غـرب	الشارع العام عرض ٦٠ م	٢٥
المساحه	١٥٠٠م٢	

بمـــــــــوجب الطبيعة لكامل الموقع

الحد	وصف الحـــــد	الطـــــول/م
شمال	قطعة رقم ٢٢- ر + قطعة رقم ٢٣- ر	٦٠
جنوب	قطعة رقم ٣٦ -ر + قطعة رقم ٢٧- ر	٦٠
شـرق	شارع عرض ١٠ م	٢٥
غـرب	الشارع العام عرض ٦٠ م	٢٥
المساحه	١٥٠٠م٢	

احداثيات الموقع حسب نظام احداثيات العالمى UTM-WGS84-ZONE 37

النقطة	شماليات	شرقيات	النقطة	شرقيات	شماليات	شرقيات	شماليات
١	2366704.8499	589608.8994	٩				
٢	2366727.4768	589664.4694	١٠				
٣	2366750.6310	589655.0415	١١				
٤	2366728.0041	589599.4715	١٢				
٥			١٣				
٦			١٤				
٧			١٥				
٨			١٦				