مصور جوى

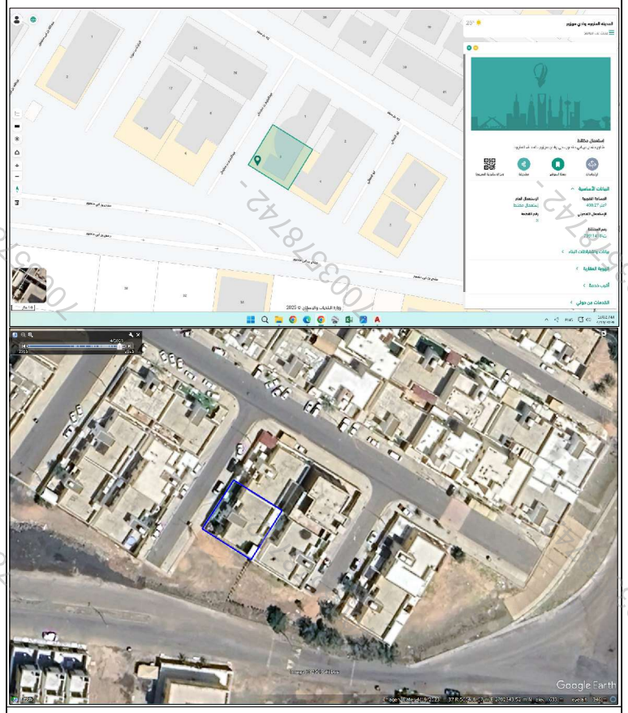

صور من الطبيعة



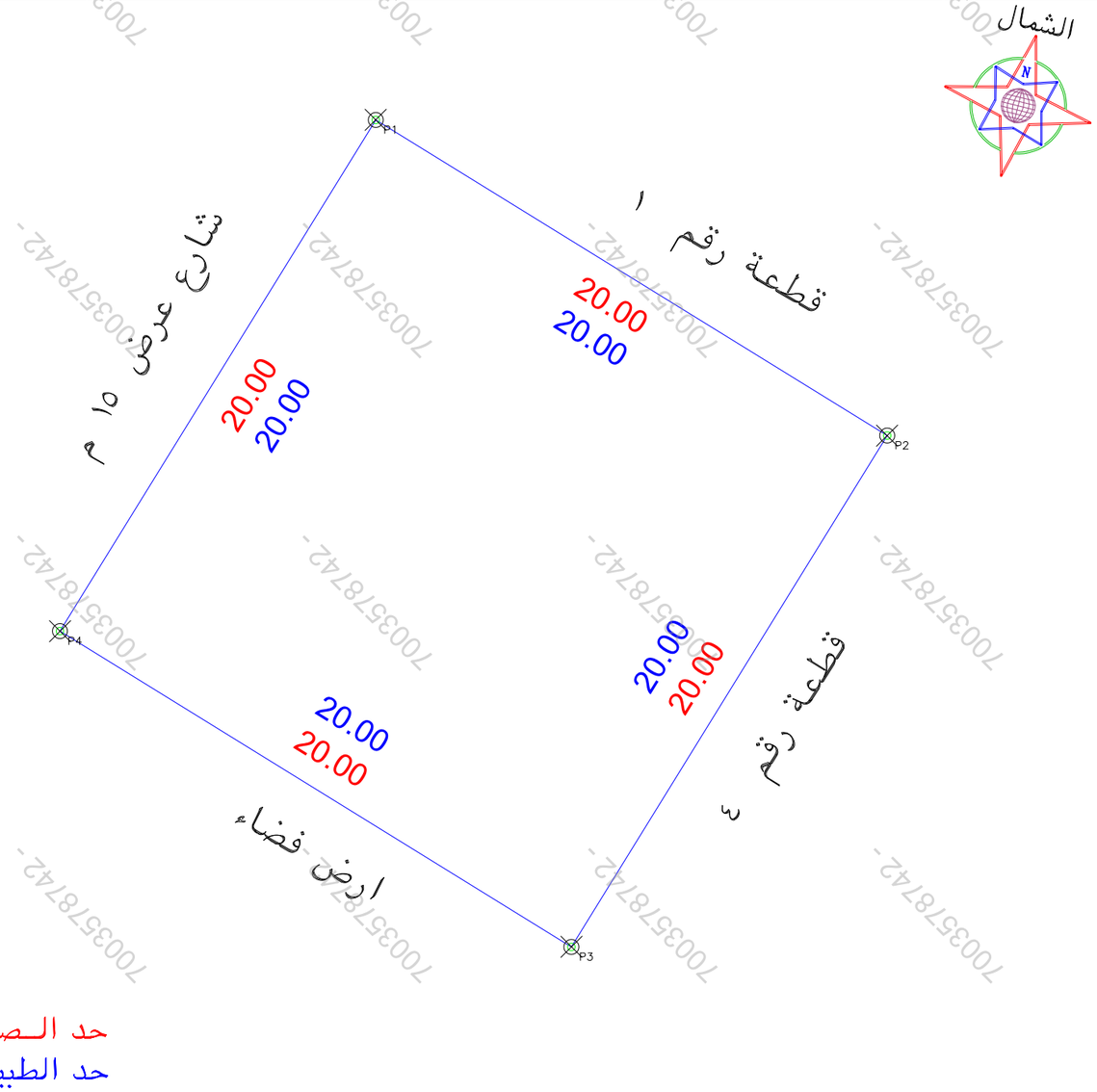

بيانات المعاملة	رقم المعاملة		تاريخها / /
	موضوع الكروكى	كروكى ارشادى	
	تاريخ اعتماد الكروكى التنظيمى		
بيانات المالكين	اسم		سجل مدنى
	اسم		سجل مدنى
بيانات الصك	٣٤٠١١٤٠٠٨٠٤٢	تاريخه	مصدره: وزارة عدل
بيانات الكروكى	البلدية	المدينةالمنورة	الحى: الاسكان العام بالحرةالشرقية
	رقم المخطط	٧٩٩- ت - ١٤١٨	رقم القطعه: ٣
	بلك		الشارع: غير مسمى
نظام البناء	نظام البناء		النسبه
	الاستخدام	استعمال مختلط	
المساحة	المساح/ المهندس		
	مديرالادارة		
تخطيط المدينة/البلدية الفرعية	□ الرسام □ المساح		
	□ مهندس التخطيط □ مهندس البلدية		
	□ مدير تخطيط المدينة □ مدير الخدمات		
	□ مدير عام التخطيط العمرانى □ رئيس البلدية		
بيانات المكتب الهندسى	اسم المكتب	شركة أصول الهندسة للاستشارات الهندسية	
	المهندس المساح	احمد عمر	تاريخ الرفع المساحى ١٤٤٧-١٠-٢٤
	هاتف	٠٥٣٤٩٧٧٧٥٩	
	اسم المسئول	حسين السمرانى	

شركة أصول الهندسة للاستشارات الهندسية
C.R.:4030450235
الختم

شعار الشركة

الملاحظات

م	بند الملاحظة	الحاله: نعم	الحاله: لا	تفصيلى بند الملاحظة
١	هل الصك مطابق للرفع المساحى (الاطوال والمساحة)	√		--------
٢	هل تم الوقوف على الموقع من قبل طالب التنفيذ وتوقيع اقرار صحة الاستدلال على الموقع		√	تم الوقوف على الموقع بناءا على ارشاد المستكشف
٣	هل يوجد اختلاف فى رقم القطعة /المخطط /البلوك/ اسم الحى/اسم المدينة للصك او الافادة عن المستكشف	√		يوجد اختلاف فى اسم الحى الصك عن المستكشف
٤	هل يوجد اختلاف فى مساحة/اطوال الصك عن الطبيعه / ذكر مساحة الصك خطا حسابيا .		√	--------
٥	هل يوجد شوارع مختزلة/شطفات على الاصل فى المخطط او المستكشف الجغرافى او الطبيعة ولم يتم ذكره فى الصك		√	--------
٦	هل يوجد تداخل فى الاصل او اجزاء مشتركة ظاهريا		√	--------
٧	هل تم ذكر المرجع المعتمد عليه فى الاستدلال على استخدام العقار	√		تم ذكر الاستخدام وفقا للمستكشف

م	بند الملاحظة	الحاله: نعم	الحاله: لا	تفصيلى بند الملاحظة
٨	هل الموقع ارض فضاء		√	مبنى قائم
٩	هل يوجد غرفة كهرباء داخل/خارج الموقع		√	------
١٠	هل يوجد صندوق خدمات كهرباء/اتصالات/ اخرى داخل او خارج حدود العقار	√		يوجد صندوق خدمات كهرباء خارج حدود الصك من الجهة الجنوبية
١١	هل تم تطبيق جميع التعليمات الصادرة من المركز فى الرفع المساحى		√	------
١٢	هل يوجد اسوار داخلية وخارجية بمحيط المبنى القائم بالموقع		√	------
١٣	هل يوجد اختلاف فى الحدود للصك او الافادة عن المستكشف		√	يوجد اختلاف فى الحدود الصك عن المستكشف

يتحمل المكتب المسئولية عن صحة ما ورد فى مخطط الرفع المساحى من حدود واطوال ومساحة واحداثيات

بموجب الصك لكامل الموقع

الحد	وصف الحد	الطول/م
شمال	الوحدة رقم ١	٢٠,٠٠
جنوب	ارض فضاء	٢٠,٠٠
شرق	الوحدة رقم ٤	٢٠,٠٠
غرب	شارع عبد الرحيم بن سليمان عرض ١٥م	٢٠,٠٠
المساحه	٤٠٠,٠٠م٢	

بموجب الطبيعة لكامل الموقع

الحد	وصف الحد	الطول/م
شمال	قطعة رقم ١	٢٠,٠٠
جنوب	ارض فضاء	٢٠,٠٠
شرق	قطعة رقم ٤	٢٠,٠٠
غرب	شارع عرض ١٥م	٢٠,٠٠
المساحه	٤٠٠,٠٠م٢	

احداثيات الموقع حسب نظام احداثيات العالمى UTM-WGS84-ZONE 37

النقطة	شماليات	شرقيات	النقطة	شرقيات	شماليات
١	2702861.6013	566378.6468	٩		
٢	2702851.0932	566395.6639	١٠		
٣	2702834.0761	566385.1558	١١		
٤	2702844.5842	566368.1388	١٢		
٥			١٣		
٦			١٤		
٧			١٥		
٨			١٦		