مصور جوى

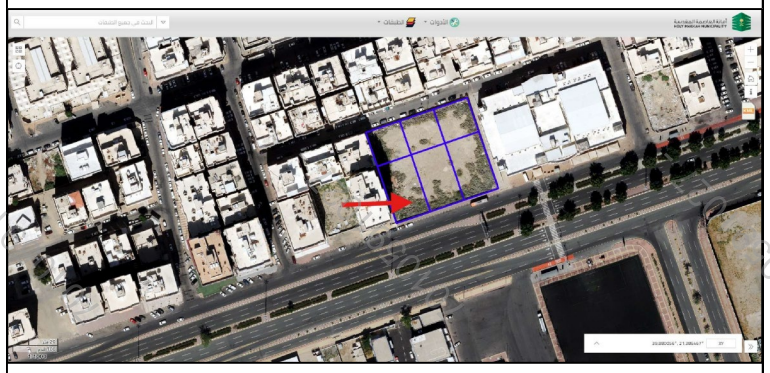

صور من الطبيعة





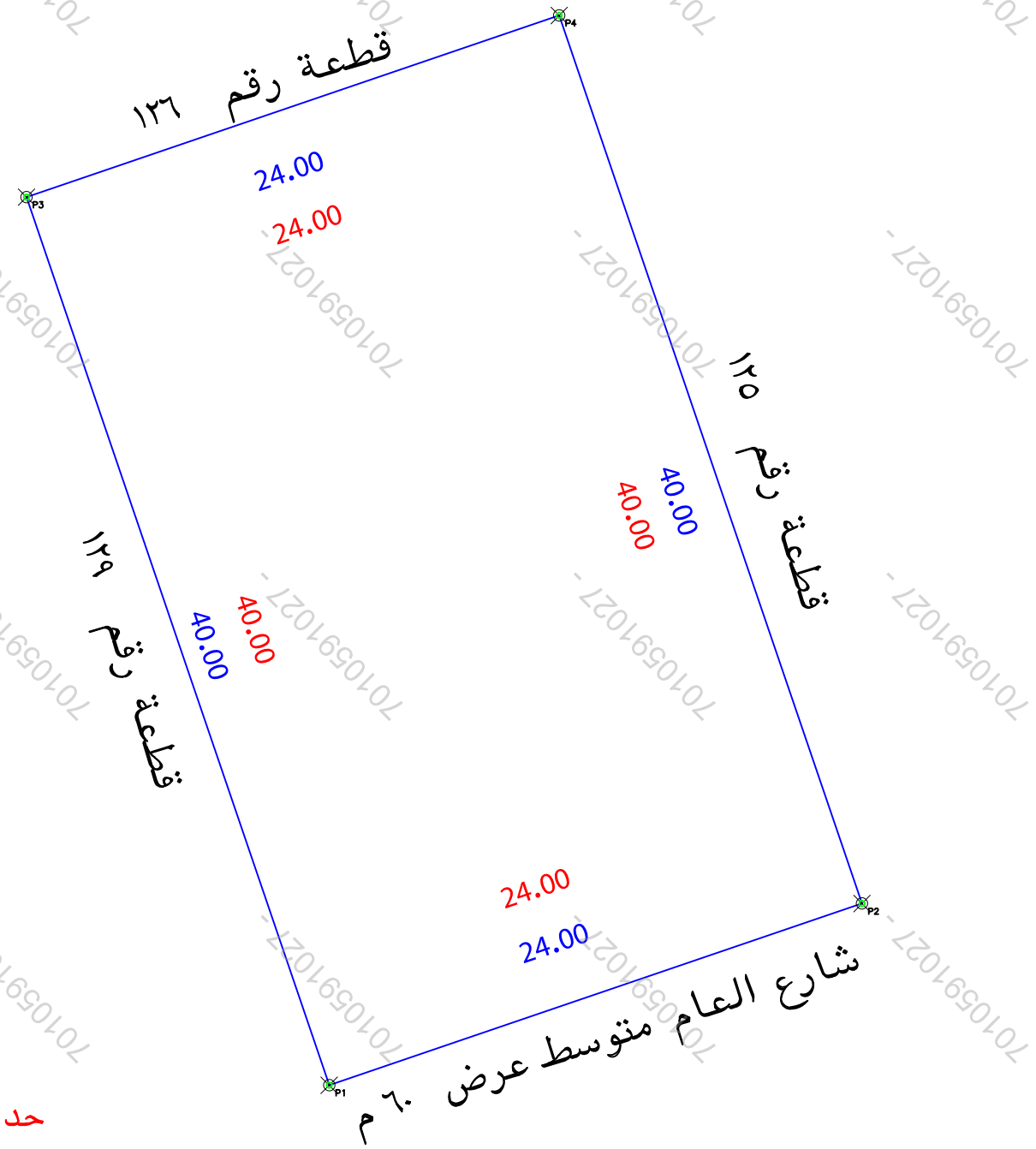

بيانات المعاملة	رقم المعامله		تاريخها / /		
	موضوع الكروكى	كروكى ارشادى			
	تاريخ اعتماد الكروكى التنظيمى				
بيانات المالكين	أسم		سجل مدنى		
	أسم		سجل مدنى		
بيانات الصكوك	٣٢٠١٠٦٠٠٧٩٨٩	تاريخه	١٤٤٣-٠٥-٢٦	مصدره	وزارة عدل
بيانات الكروكى	المدينة	مكة المكرمة	الحى	غرب حى العزيزية	
	رقم المخطط	١ - ٢١ - ٧ ج	رقم القطعه	١٢٧	
	اللوحة التنظيمية		الشارع		
نظام البناء	نظام البناء		النسبه		
	الاستخدام	سكنى			
المساحة	المساح/ المهندس				
	مديرالادارة				
تخطيط المدينة/البلدية الفرعية	☐ الرسام ☐ المساح				
	☐ مهندس التخطيط ☐ مهندس البلدية				
	☐ مدير تخطيط المدينة ☐ مدير الخدمات				
	☐ مدير عام التخطيط العمرانى ☐ رئيس البلدية				
بيانات المكتب الهندسى	اسم المكتب	شركة أصول الهندسة للاستشارات الهندسية			
	المهندس المساح	احمد عمر صديق	تاريخ الرفع المساحى ١٤٤٧-١٠-٢١		
	هاتف	٠٥٣٤٩٧٧٧٥٩			
	اسم المسئول	حسين السمرانى			

شعار الشركة

الختم

شركة أصول الهندسة للاستشارات الهندسية
C.R.:4030450235

الملاحظات

م	بنـــد الملاحظة	الحاله نعم	الحاله لا	تفصيلى بند الملاحظة	م	بنـــد الملاحظة	الحاله نعم	الحاله لا	تفصيلى بند الملاحظة
١	هل الصك مطابق للرفع المساحى(اطوال ومساحة)	✓		--------	٨	هل الموقع ارض فضاء		✓	ارض مسورة
٢	هل تم الوقوف على الموقع من قبل طالب التنفيذ وتوقيع اقرار صحة الاستدلال على الموقع		✓	تم الوقوف على الموقع حسب ارشاد المستكشف	٩	هل يوجد غرفة كهرباء داخل/خارج الموقع		✓	------
٣	هل يوجد اختلاف فى رقم القطعة /المخطط /البلوك/ اسم الحى/اسم المدينة للصك او الافادة عن المستكشف	✓		يوجد اختلاف فى اسم الحى بين الصك والمستكشف وكذلك رقم المخطط	١٠	هل يوجد صندوق خدمات كهربائى/اتصالات/ اخرى داخل او خارج حدود العقار	✓		يوجد صندوق حريق خارج الارض فى الجهة الجنوبية
٤	هل يوجد اختلاف فى مساحة/اطوال الصك عن الطبيعه / ذكر مساحة الصك خطا حسابيا .		✓	--------	١١	هل تم تطبيق جميع التعليمات الصادرة من المركز فى الرفع المساحى		✓	------
٥	هل يوجد شوارع مختزلة/شطفات على الاصل فى المخطط او المستكشف الجغرافى او الطبيعة ولم يتم ذكره فى الصك		✓	--------	١٢	هل يوجد اسوار داخلية وخارجية بمحيط المبنى القائم بالموقع		✓	------
٦	هل يوجد تداخل فى الاصل او اجزاء مشتركة ظاهريا		✓	--------	١٣	هل يوجد اختلاف فى الحدود للصك او الافادة عن المستكشف		✓	
٧	هل تم ذكر المرجع المعتمد عليه فى الاستدلال على استخدام العقار	✓		حسب المستكشف		يتحمل المكتب المسؤلية عن صحة ما ورد فى مخطط الرفع المساحى من حدود واطوال ومساحة واحداثيات			

بمـــــــوجب الصك لكامل الموقع

الحد	وصف الحـــــد	الطـــــول/م
شمال	قطعة رقم ١٣٦	٢٤
جنوب	شارع العـام	٢٤
شـرق	قطعة رقم ١٢٥	٤٠
غـرب	قطعة رقم ١٢٩	٤٠
المساحه	٩٦٠م٢	

بمـــــــوجب الطبيعة لكامل الموقع

الحد	وصف الحـــــد	الطـــــول/م
شمال	قطعة رقم ١٣٦	٢٤
جنوب	شارع العام متوسط عرض ٦٠ م	٢٤
شـرق	قطعة رقم ١٢٥	٤٠
غـرب	قطعة رقم ١٢٩	٤٠
المساحه	٩٦٠م٢	

احداثيات الموقع حسب نظام احداثيات العالمى UTM-WGS84-ZONE 37

نقطة	شماليات	شرقيات	النقطة	شرقيات	شماليات		
١	2365056.3359	591056.2828	٩				
٢	2365064.0815	591078.9985	١٠				
٣	2365094.1954	591043.3733	١١				
٤	2365101.9411	591066.089	١٢				
٥			١٣				
٦			١٤				
٧			١٥				
٨			١٦				