نمـــوذج قرار مســـاحـــى

بيـــانـــات الصـــك	
رقم الوثيقـــة	٣٦٠٦٦٢٠٠٣٠٦٢
تاريخ الوثيقة	
مصـــدرة	وزارة العـــدل
هوية المالـك	
أسم المالـك	
نسبـة الملكيـة	٪١٠٠
تفـــاصيـل العقـــار	
رقم القطعـــة	٩
رقـــم المخطط	٨٦٧٢
المســـاحـــة	٢٠٠٠٠٠٠,٠٠م٢
نـــوع العقـــار	قطعة الأرض الزراعية
الحـــى	١٩,٤ كم شرق الخماسين ٢٦,٢كم جنوب الطريق العام على طريق الابراج
المـدينـة	الشـويعمـة

شـــركـــة فجـــن الأعمـــال للأستشـــارات الهنـــدسيـــة

VISION Engineering Consulting
فـجـن للاستشارات الهندسية

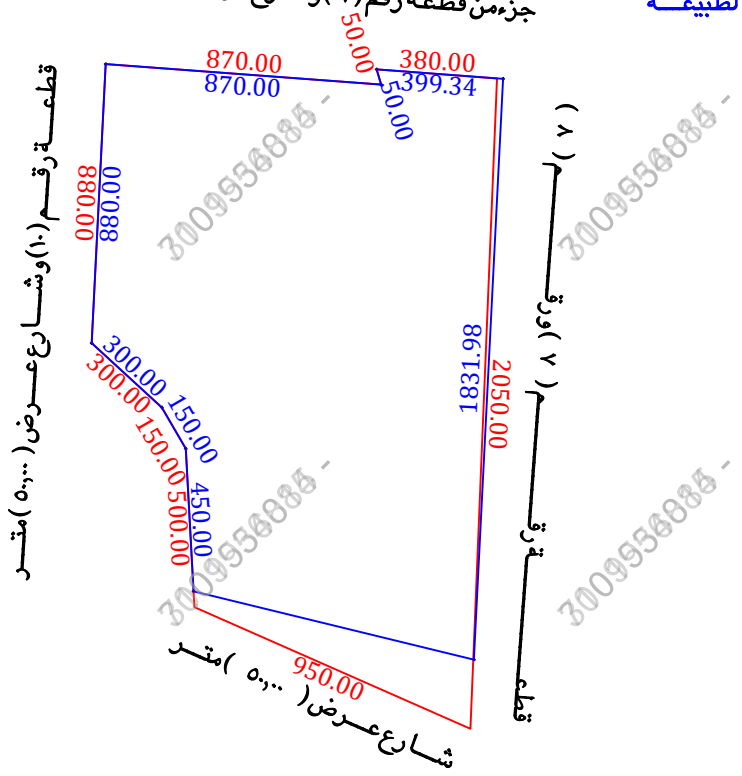
تـم أعـداد هـذا العمـل لصـالـح شـركـة

MFAZ ARABIA
PROFESSIONAL CONSULTANCIES
مفـاز العـربيـة للاستشـــارات المهنيـــة

تـاريخ أعـداد الكـروكـى	المهنـدس المسـاح	مـديـر المكتـب
٢٠٢٦/٠٣/٠٢م	عبـدالله	محمـد سـلامـة آل سعيـدان
0539934077	0554400693	info@vision.en.com

حـدالصـك
حـدالطبيعـة

جزءمن قطعة رقم (٦) وشارع عرض (٥٠,٠٠) متر



للوصول للموقع

أقرار


جرى الوقوف على الطبيعة من قبل مساح مكتب فجن للأستشارات الهندسية وأتضح الأتي:

- هل الصك مطابق للرفع المساحى — نعم ☐ لا ■
- هل تم ذكر جميع الأختلافات فى الرفع المساحى — نعم ■ لا ☐
- هل تم تطبيق جميع التعليمات الصادرة من المركز فى الرفع المساحى — نعم ■ لا ☐
- هل تم التوقيع وأرفاق أقرار صحة الموقع — نعم ■ لا ☐
- هل يوجد تداخل فى الأصل — نعم ☐ لا ■
- هل يوجد على الأصل مبنى مشترك — نعم ☐ لا ■
- هل ذكر المرجع المعتمد على الأستدلال على أستخدام العقار — نعم ■ لا ☐
- هل تم الأستعلام من وزارة الزراعة حيال الأرض الزراعية — نعم ■ لا ☐
- الملاحظات والأختلافات والتداخلات — نعم ■ لا ☐
- نوع الصك: سكنى ☐ تجارى ☐ سكنى تجارى ☐ صناعى ☐ زراعى ■
- الأرض على الطبيعة: مبنى قائم ☐ أرض فضاء ■ أرض مسورة ☐ أرض زراعية ☐
- طبيعة الأرض: منبسطة ■ جبلية ☐ أخرى ☐
- المخطط على الطبيعة: منفذ ■ غير منفذ ☐ عشوائى ☐
- يتحمل المكتب الهندسى المسئولية على ماورد فى مخطط الرفع المساحى من حدود وأطوال وأحداثيات
- هذا التقرير المساحى لا يعتد به كأثبات لسلامة أجراءات التملك أو تثبيت حدود الصك وموقعة
- تم الربط بأقرب نقطة ثابتة

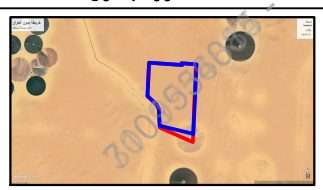
الملاحظات

- الارض غير معرفة على المستكشفات
- الشارع فى الحد الشمالى والغربى غير مسفلت وغير منفذ
- تم الوقوف على الموقع بأقرار وأرشاد من طالب التنفيذ دون أدنى مسئولية على المكتب
- الحدود: الشمالى: الصك (قطعة رقم ٦ وشارع عرض ٥٠,٠٠ متر) الطبيعة (جزء من قطعة رقم ٦ وشارع عرض ٥٠,٠٠ متر)
- الأطوال: الشمالى: الصك (٣٨٠,٠٠ + ٥٠,٠٠ + ٨٧٠,٠٠) متر الطبيعة (٣٩٩,٣٤ + ٥٠,٠٠ + ٨٧٠,٠٠) متر
 الجنوبى: الصك (٩٥٠,٠٠) متر الطبيعة (٩٠٨,٩٤) متر
 الشرقى: الصك (٢٠٥٠,٠٠) متر الطبيعة (١٨٣١,٩٨) متر
 الغربى: الصك (٨٨٠,٠٠ + ٣٠٠,٠٠ + ١٥٠,٠٠ + ٥٠,٠٠) متر الطبيعة (٨٨٠,٠٠ + ٣٠٠,٠٠ + ١٥٠,٠٠ + ٤٥٠,٠٠) متر
- المساحة: الصك (٢٠٠٠٠٠٠,٠٠) م٢ الطبيعة (١٩٢٨٨٣٣,٥٤) م٢ حسابيا (٢٠٢٧٣٨١,٨٤) م٢

صـــور مـــن الطبيعـــة



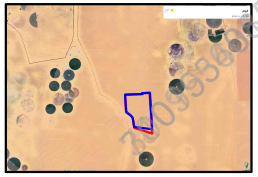
المصـــور الجـــوى



مخطط الزراعة



مستكشـف بلـدى



الاتجـاة	بمـوجـب الصـك		الاتجـاة	بمـوجـب الطبيعـة	
الشمـال	قطعـة رقم (٦) وشارع عرض (٥٠,٠٠) متر	بطـول (٣٨٠,٠٠ + ٥٠,٠٠ + ٨٧٠,٠٠) متر	الشمـال	جزء من قطعة رقم (٦) وشارع عرض (٥٠,٠٠) متر	بطـول (٣٩٩,٣٤ + ٥٠,٠٠ + ٨٧٠,٠٠) متر
الجنـوب	شـارع عـرض (٥٠,٠٠) متـر	بطـول (٩٥٠,٠٠) متر	الجنـوب	شـارع عـرض (٥٠,٠٠) متـر	بطـول (٩٠٨,٩٤) متر
الشـرق	قطعـة رقم (٧) ورقم (٨)	بطـول (٢٠٥٠,٠٠) متر	الشـرق	قطعـة رقم (٧) ورقم (٨)	بطـول (١٨٣١,٩٨) متر
الغـرب	قطعـة رقم (١٠) وشارع عرض (٥٠,٠٠) متر	بطـول (٨٨٠,٠٠ + ٣٠٠,٠٠ + ١٥٠,٠٠ + ٥٠,٠٠) متر	الغـرب	قطعـة رقم (١٠) وشارع عرض (٥٠,٠٠) متر	بطـول (٨٨٠,٠٠ + ٣٠٠,٠٠ + ١٥٠,٠٠ + ٤٥٠,٠٠) متر
المسـاحـة	(٢٠٠٠٠٠٠,٠٠) م٢		المسـاحـة	(١٩٢٨٨٣٣,٥٤) م٢	

أحـداثيـات المـوقـع حسـب نظـام الاحـداثيـات العـالمـى

أقرب	الشـرقيـات	الشمـاليـات	أقرب	الشـرقيـات	الشمـاليـات
1	497550.905	2243721.896	9	497506.689	2242843.008
2	498418.503	2243657.294	10		
3	498404.379	2243705.257	11		
4	498802.615	2243675.604	12		
5	498710.617	2241845.935	13		
6	497827.517	2242061.127	14		
7	497803.014	2242510.459	15		
8	497727.775	2242640.225	16		

