نمـــوذج قرار مســـاحـــى

بيـانـات الصـك	
رقم الوثيقـة	٩٦٠٦٤٥٠٠٣٦٦٤
تاريخ الوثيقة	١٤٤٦/٠٦/١٧هـ
مصـدرة	وزارة العـدل
هوية المالك	
أسم المالـك	
نسبـة الملكيـة	١٠٠ ٪
تفـاصيـل العقـار	
رقم القطعـة	بدون
رقـم المخطط	—
المسـاحـة	٥٢١٥,٠٠م٢
نـوع العقـار	كـامل المزرعـة
الحـى	فـرشـاط
المـدينـة	محـايل عسير

شـركـة فجـن الأعمـال للأستشـارات الهنـدسيـة

شعـار الشـركـة	ختـم الشـركـة
VISION Engineering Consulting فـجـن للاستشارات الهندسية	

تـاريـخ أعـداد الكـروكـى	المعنـدس المسـاح	مـديـر المكتـب
٢٠٢٦/٠١/٢١م	عبـدالله مجـدى	محمـد سـلامـة آل سعيـدان
0539934077	0554400693	info@vision.en.com

حـد الصـك
حـد الطبيعـة



للوصول للموقع

أقرار

جرى الوقوف على الطبيعة من قبل مساح مكتب فجن للأستشارات الهندسية وأتضح الأتى :

- هل الصك مطابق للرفع المساحى نعم ☐ لا ■
- هل تم ذكر جميع الأختلافات فى الرفع المساحى نعم ■ لا ☐
- هل تم تطبيق جميع التعليمات الصادرة من المركز فى الرفع المساحى نعم ■ لا ☐
- هل تم التوقيع وأرفاق أقرار صحة الموقع نعم ■ لا ☐
- هل يوجد تداخل فى الأصل نعم ☐ لا ■
- هل يوجد على الأصل مبنى مشترك نعم ☐ لا ■
- هل ذكر المرجع المعتمد على الأستدلال على أستخدام العقار نعم ■ لا ☐
- هل تم الأستعلام من وزارة الزراعة حيال الأرض الزراعية نعم ☐ لا ☐
- الملاحظات والأختلافات والتداخلات نعم ■ لا ☐

نوع الاستخدام : سكنى ☐ تجارى ☐ سكنى تجارى ☐ صناعى ☐ زراعى ■

الأرض على الطبيعة : مبنى قائم ☐ أرض فضاء ■ أرض مسورة ☐ أرض زراعية ☐

طبيعة الأرض : منبسطة ■ جبلية ☐ أخرى ☐

المخطط على الطبيعة : منفذ ☐ غير منفذ ☐ عشوائى ■

يتحمل المكتب الهندسى المسئولية على ما ورد فى مخطط الرفع المساحى من حدود وأطوال وأحداثيات

هذا التقرير المساحى لا يعتد به كأثبات لسلامة أجراءات التملك أو تثبيت حدود الصك وموقعة تم الربط بأقرب نقطة ثابتة

الملاحظـات

الارض غير معرفة على المستكشفات

تم الوقوف على الموقع باقرار وأرشاد من طالب التنفيذ دون أدنى مسئولية على المكتب

الاطـوال : الشمـالى : الصك (١٣٨,٠٠) متر

الطبيعـة (٩,٠٠+١٥,٩٠+٢٨,٠٠+٢٢,٥٠+١٨,٧٠+١٠,٩٠+٤,٧٠+٢٧,٤٠) متر

الجنوبى : الصك (٦٧,٠٠+٣,٠٠+٢١,٥٠) متر

الطبيعـة (٥٦,٠٠) متر

الشـرقى : الصك (٦,٠٠+٢١,٠٠+٤٥,٠٠+٧٦,٠٠) متر

الطبيعـة (٦,٠٠+١٦,٣٠+٤,٧٠+٤٥,٠٠+٦,٨٥+٤٨,٥٠) متر

الغـربى : الصك (٣٤,٥٠) متر

الطبيعـة (٦,٢٠+٢٣,٣٠) متر

المسـاحـة : الصك (٥٢١٥,٠٠) م٢ الطبيعـة (٢٩٧٣,٤٨) م٢

صـور مـن الطبيعـة

المصـور الجـوى



مستكشـف الامـانـة

مستكشـف بلـدى



الاتجـاة	بمـوجـب الصـك		الاتجـاة	بمـوجـب الطبيعـة	
الشمـال	يحده ملك أحمد بن عامر الاحمرى وتمام الحد فارقة لمزرعة عرض (٢,٠٠) متر مشتركة مع مزرعة أحمد عامر الاحمرى	بطول (١٣٨,٠٠) متر	الشمـال	ملك المنهى وتمام الحد فرقة المزرعة	بطول (٩,٠٠+١٥,٩٠+٢٨,٠٠+٢٢,٥٠+١٨,٧٠+١٠,٩٠+٤,٧٠+٢٧,٤٠) متر
الجنـوب	يحده ملكى وملك أحمد عامرى الاحمرى وأخوانه	بطول (٦٧,٠٠+٣,٠٠+٢١,٥٠) متر	الجنـوب	ملك المنهى وملك الغير	بطول (٥٦,٠٠) متر
الشـرق	يحده ملك حامل محمد الاحمرى وأولاد أخيه سعيد محمد وتمام الحد فارقة لمزرعة	بطول (٦,٠٠+٢١,٠٠+٤٥,٠٠+٧٦,٠٠) متر	الشـرق	ملك المنهى وتمام الحد فرقة المزرعة	بطول (٦,٠٠+١٦,٣٠+٤,٧٠+٤٥,٠٠+٦,٨٥+٤٨,٥٠) متر
الغـرب	يحده ملك أحمد عامر الاحمرى	بطول (٣٤,٥٠) متر	الغـرب	ملك الغير	بطول (٦,٢٠+٢٣,٣٠) متر
المسـاحـة	(٥٢١٥,٠٠) م٢		المسـاحـة	(٢٩٧٣,٤٨) م٢	

أحـداثيـات المـوقـع حسـب نظـام الاحـداثيـات العـالمـى

النقطة	الشـرقيـات	الشمـاليـات	النقطة	الشـرقيـات	الشمـاليـات
1	2061438.280	198630.811	9	2061367.507	198509.071
2	2061433.076	198627.824	10	2061390.804	198509.458
3	2061429.280	198611.968	11	2061397.433	198515.516
4	2061428.723	198607.306	12	2061405.296	198529.348
5	2061415.807	198564.200	13	2061417.746	198554.436
6	2061409.776	198560.923	14	2061426.117	198575.320
7	2061361.691	198567.262	15	2061432.041	198593.052
8	2061361.691	198511.266	16	2061434.502	198603.671

7010591027