كـروكي إرشادي

المالـك		
بيانات الموقـع	المنطقة	جازان
	المدينة	صبيا
	الحي	التربه
رقم الصك	372209000687	
رقم المخطـط	.....	
رقم القطعة	.....	
تاريخ الصك	12/11/1444	
هوية المالـك		
نـوع الأرض	زراعية	
وصف الأرض	أرض فضاء	
مقياس الرسم	400 / 1	
تاريخ الرفع المساحي	2025 / 09 /08	

المرجع المكـاني	نظام الإحداثيات	النطاق الجغـرافي
WGS_84	UTM	Zone_38N

احداثيات أركـان الأرض حسب الطبيعة

POINT	EASTING	NORTHING
P1	269160.8580	1905159.9430
P2	269335.8730	1905233.9010
P3	269632.7200	1904500.7140
P4	269413.2785	1904728.3392

الختم

يتحمل المكتب المسـؤولية عن صحة ما ورد في مخطـط الرفع المسـاحي
من حدود وأطـوال ومساحة وإحداثيات
أخذت الحدود و الأطوال بمعرفـة المالـك وتحـت مسؤوليته دون أي مسؤولية
على المكتب فيما يتعلق بحقـوق المجـــاورين وخلافه

مكتب الباهر للإستشارات الهندسية
الرياض حي الصحافة
الباحة جوار أمانة منطقة الباحة
المهندس عبـدالرحمن أحمـد حباب
هاتف 0500768811

الباهر للإستشارات الهندسية
ALBAHER CONSULTING ENGINEERING

الحدود و الأبعاد و المساحة حسب الصك

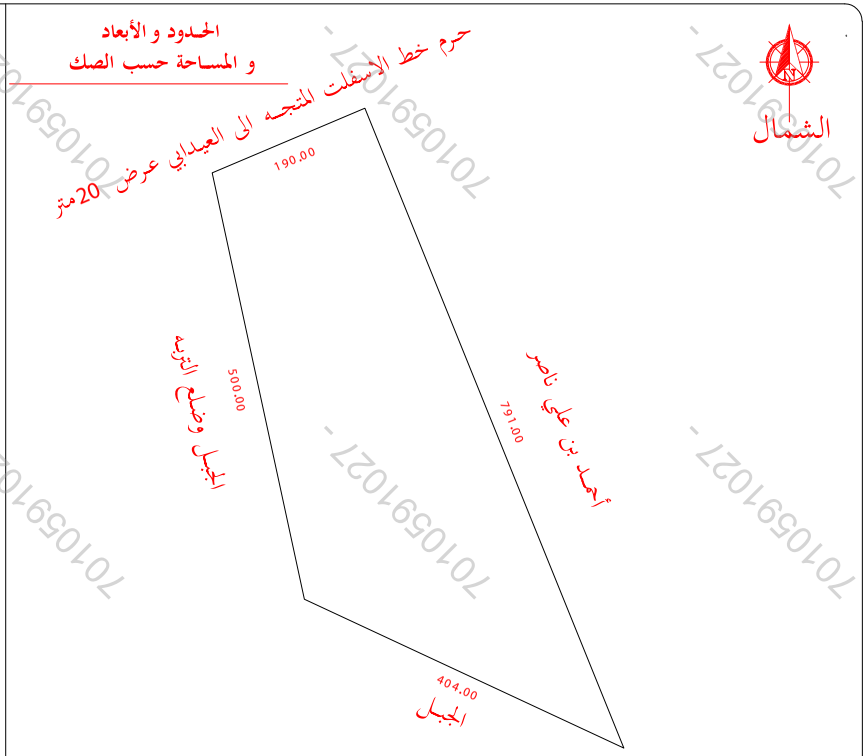

صـوره فضائية بتاريخ 2023

الحدود و الأبعاد و المساحة حسب تطبيق الصك

الاتجـاه	الحدود
شـمالاً	حرم خط الاسفلت المتجـه الى العيدابي عرض 20متر بطول 190.00متر
شـرقاً	أحمـد بن علي ناصر بطول 791.00متر
جنـوباً	الجبـل بطول 404.00متر
غـرباً	الجبـل وضلع التربـه بطول 500.00متر

المسـاحة الإجمالية حسب الصك 134540.00 متر مربع

الحدود و الأبعاد و المساحة حسب الطبيعة

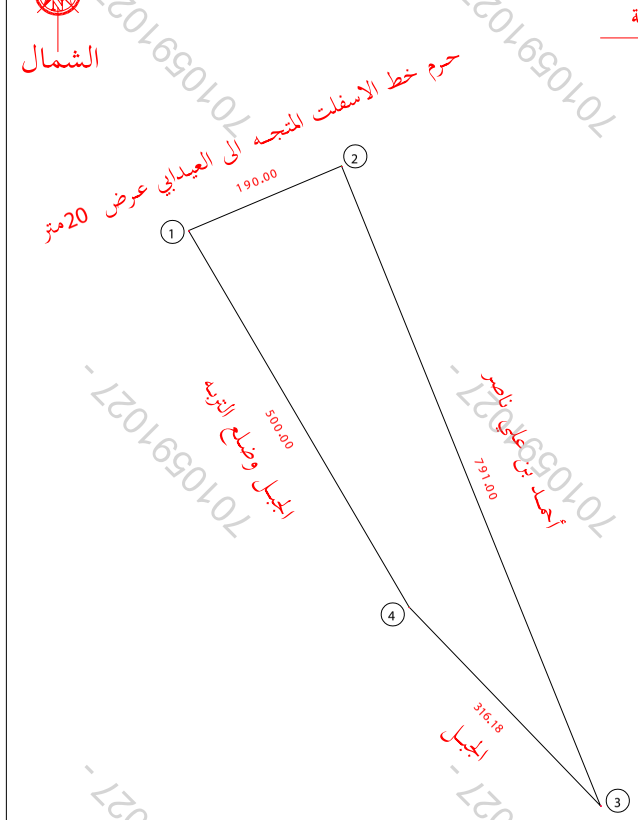





الحدود و الأبعاد و المساحة حسب الطبيعة

الاتجـاه	الحدود
شـمالاً	حرم خط الاسفلت المتجـه الى العيدابي عرض 20متر بطول 190.00متر
شـرقاً	أحمـد بن علي ناصر بطول 791.00متر
جنـوباً	الجبـل بطول 316.18متر
غـرباً	الجبـل وضلع التربـه بطول 500.00متر

المسـاحة الإجمالية 93763.72 متراً مربعاً